

### Helferinfo für die Streckenposten

**Sanitätsdienst / med. Notfälle 044124928651 oder (falls nicht erreichbar) 112**

**044124928650 Helfer-Büro (Erik Rosenhöfel)**

**044124928652 Führungsstelle/Zentrale**

### Ablauf Sperrung: (Wichtig!)

#### Vor dem Start

9:00 Uhr Ein Polizeimotorrad fährt bei Start los. Wo das Fahrzeug vorbei kommt darf gesperrt werden. Es darf erst nach dem Polizeimotorrad mit dem absperren begonnen werden! Das Polizeimotorrad sollte gekennzeichnet sein

9:15 Uhr Ein Kontrollfahrzeug fährt los und kontrolliert ob richtig abgesperrt wurde.

9:55 Uhr Ein Polizeimotorrad (je Feld) fährt bei Start los und warnt, das das Feld gleich kommt.

9:59 Uhr Ein Polizeimotorrad (je Feld) fährt direkt vor dem Feld.

#### Nach dem Teilnehmerfeld

Hinter dem Feld fährt ein Fahrzeug mit gelbem Blinklicht. (Zur Kontakthaltung mit Einsatzzentrale)

Dahinter fährt die Polizei und gibt die Strecke über die Leitstelle frei.

Dahinter ein Fahrzeug mit blauem Licht. Kontrolliert ob alles zurück geräumt wurde.

Dahinter fährt das gegebenenfalls das Straßenreinigungsfahrzeug.

Planersteller / Korrekturwünsche an:  
Rolf.Stamereilers@ewetel.net

1. Mitglieder des ORGA-Teams des Veranstalters sportliche Leiter sind an den grünen Westen mit dem Aufdruck „ORGA“ erkenntlich. Diese sind Ihnen weisungsbefugt.

2. Während des Laufs darauf achten, dass ihr für die Läufer als Helfer erkennbar seid (Sicherheitsweste oder Uniform der jeweiligen Hilfsorganisation).

3. Notfall-Fahrzeuge müssen schnell durchgelassen werden können. **Die Absperrgitter nicht einhängen.**

4. Durchlassstellen /Über die im Aufbauplan mit D und Doppelpfeil gekennzeichneten Übergänge dürfen Autos durchgelassen werden wenn kein Läufer kommt.

**Läufer und Läuferinnen haben Vorfahrt.**

5. Die Metallgitter so aufstellen, wie es im Sperrplan eingezeichnet ist. Der Plan ist mit Polizei und Ordnungsamt abgestimmt.

6. Fußgänger, Radfahrer und Jogger, die nicht am Lauf teilnehmen, dürfen nicht auf die Laufstrecke gelassen werden. Sie werden freundlich aber bestimmt darauf hingewiesen, dass sie gerne zuschauen und anfeuern dürfen.

7. Die Laufstrecke ist für Autofahrer an dem Tag für die Dauer der Veranstaltung gesperrt. Alle Anwohner sind auf die Absperrungen und Beeinträchtigungen vorher per Brief hingewiesen worden.

8. Die Absperrungen bleiben so lange geschlossen, bis der letzte Läufer vorbei ist **und** die Polizei sagt das abgeräumt werden darf.


9. Die Absperrgitter bitte so wieder an den Seitenstreifen stellen wie Sie vorgefunden wurden und keine Gefährdung für Radfahrer und Fußgänger darstellen. Die Flutterbänder entfernen und in Müllcontainer bei den Getränkeständen werfen oder in die Müllcontainer auf dem Schlossplatz. Die Absperrgitter und Müllsäcke werden nach Ende der Veranstaltung per LKW abgeholt.

10. Für den Eigenbedarf eigene Verpflegung, eine Sitzgelegenheit, Regenbekleidung und was man sonst so braucht mitbringen.

11. Fundsachen werden eingesammelt und zum Info Stand auf dem Schlossplatz gebracht

**12. Nach der Veranstaltung beim Abschnittleiter melden!**

### **Sonstiges/Kennzeichnung**

die Laufrichtung ist auf der Karte in **rot** \_eingezeichnet. 

Absperrgitter in **blau**

Schilder Durchfahrt (B) verboten und Absperrgitter **blau**

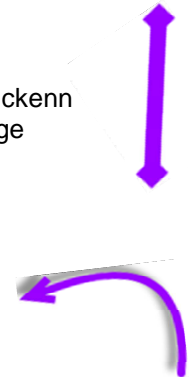
Leitkegel in **braun**

**Lila** – besondere Richtungen

Durch Absperrband kann der Absperrbereich verlängert werden

Durchlassstelle

Bei längeren Lückenn dürfen Fahrzeuge durchgelassen werden



Verkehrsfluss =

Sportliche Sperrung = **gelber Strich** wird vom Strecken Vermesser des NLV vorgeschrieben damit der Teilnehmer nicht abkürzt.

**Aktionskreis**  
Arbeits- und Einsatzbereich der Streckenposten  
innerhalb eines Kreises/Bereiches  
(THW, Feuerwehr, freiwillige Helfer)

Arbeiten die innerhalb eines Kreises anfallen.

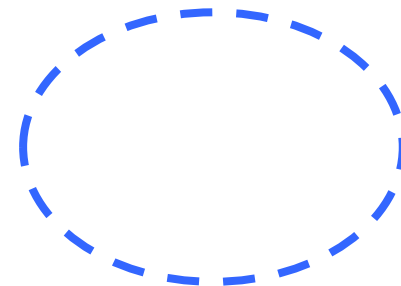
Vor der Veranstaltung

Aufbau aller Absperrungen/Leitkegel/Absperrband auch an den Seitenstraßen an denen kein Streckenposten steht

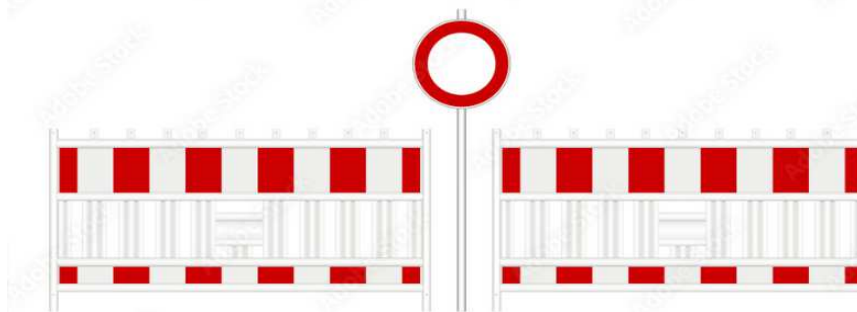
Nach der Veranstaltung

Abbau aller Absperrungen/Leitkegel/Absperrband auch an den Seitenstraßen an denen kein Streckenposten steht.

Zusammenarbeit ist erwünscht!

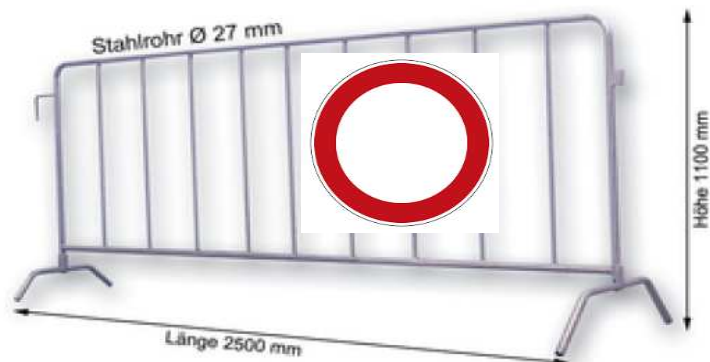


Kunststoffgitter mit Verkehrsschild Durchfahrt verboten (VZ 600) = 1 Stück Schild, 3 Stück Fuß/Rohr, 2 Stück Plastikabsperrgitter im Plan = **Grün = Bezeichnung „Durchfahrt A“**



1 Stück Absperrgitter mit einem Durchfahrt verboten Schild = **Orange = Bezeichnung „Durchfahrt B“**

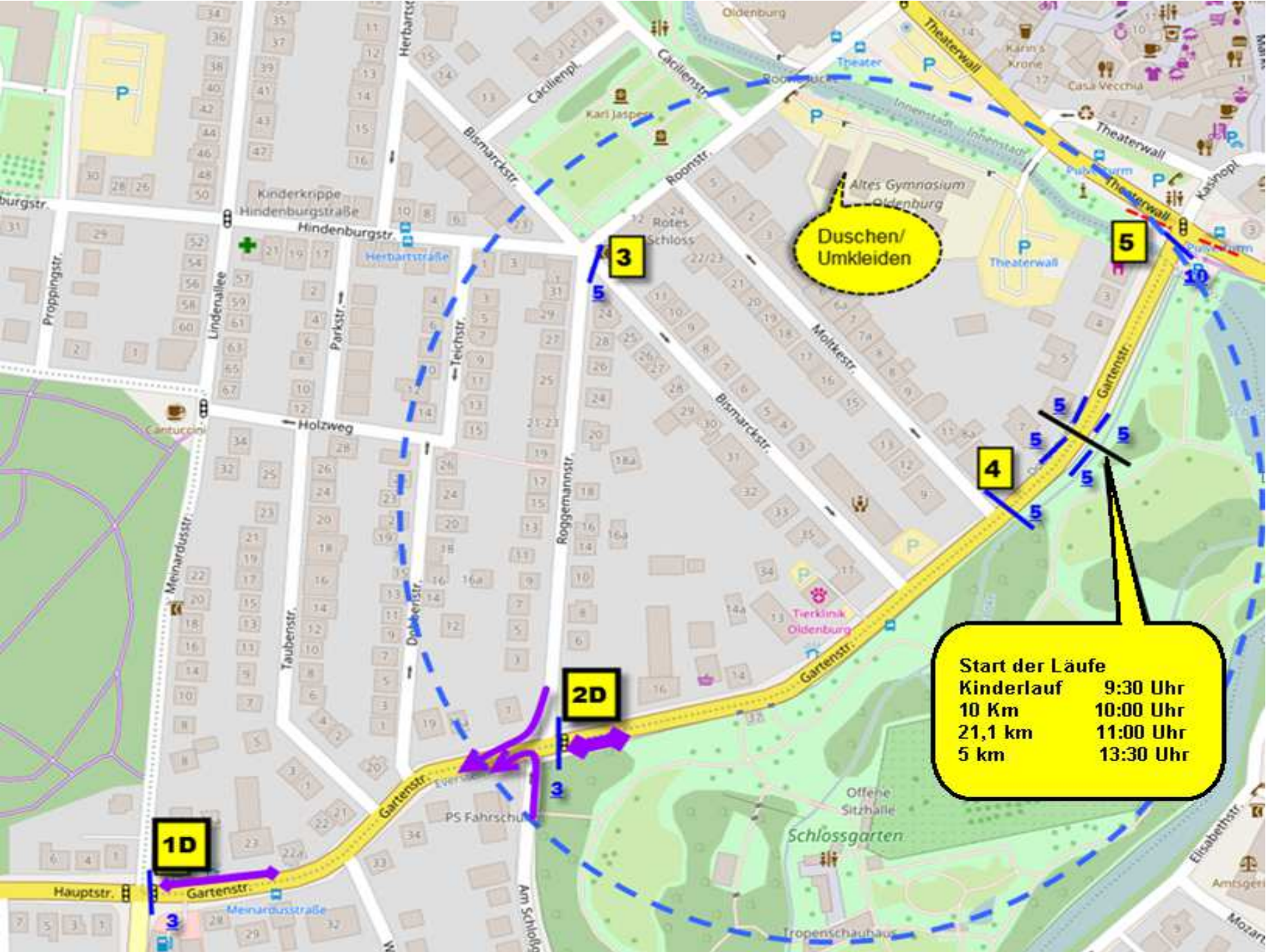
Alternativ wird das Durchfahrt verboten Schild an das Absperrgitter gehängt.



Bauzaun wir auf dem Schloplatz verwendet.



Veranstaltungsbereich Start (Gartenstraße)



## Veranstaltungsbereich Start (Gartenstraße)

Position 1 D  
Sperrung ab 9:00 bis ca. 15:00 Uhr  
Sperrung Gartenstraße/Hauptstraße

Die Kreuzung wird durch die Polizei gesperrt.

**Zu klären ist, ob Sicherheitsdienst benötigt wird!**

Hinweis für Verkehrsteilnehmer. Über Marschweg, Westfalendamm, Damm ist der Bahnhof zu erreichen. Alternativ über Kreyenbrück / Amalienbrücke.  
Duchlassstelle einzelner Fahrzeuge die zur Tierklinik wollen.

Position 2 D  
Sperrung ab 7:00 Uhr bis ca. 15:00 Uhr (Sicherheitsdienst ab 9:00 Uhr)  
Die Sperrung und Entsperrung erfolgt durch das Startbereichs Auf- und Abbauteam  
Duchlassstelle einzelner Fahrzeuge die zum Tierarzt wollen.

Ausfahrende Fahrzeuge Richtung Hauptstraße leiten.  
Darf erst entsperrt werden wenn der Startbereich und Torbogen geräumt wurde.

Position 3  
Sperrung ab 7:00 Uhr bis ca. 15:00 Uhr (SD ab 9:00 Uhr)

Die Sperrung und Entsperrung erfolgt durch das Startbereichs Auf- und Abbauteam  
Darf erst entsperrt werden wenn der Startbereich und Torbogen geräumt wurde.  
Die Streckenposten von Pos. 3 entsperren gegebenenfalls Pos. 4 mit.

Position 4  
Sperrung ab 7:00 Uhr bis ca. 15:00 Uhr

Die Sperrung und Entsperrung erfolgt durch das Startbereichs Auf- und Abbauteam  
Je nach dem wie groß das Läuferfeld ist, wird rückt die Sperrung Richtung Bismarkstraße.  
Darf erst entsperrt werden wenn der Startbereich und Torbogen geräumt wurde.

**Anweisung der Polizei beachten.. (Gegebenenfalls nach dem 5km Lauf und nach dem Abbau des Torbogens und der Zeinahme entsperren)**

Position 5  
Sperrung ab 7:00 Uhr bis ca. 15:00 Uhr (2 Helfer ab 7:00)

Die Sperrung und Entsperrung erfolgt durch das Startbereichs Auf- und Abbauteam

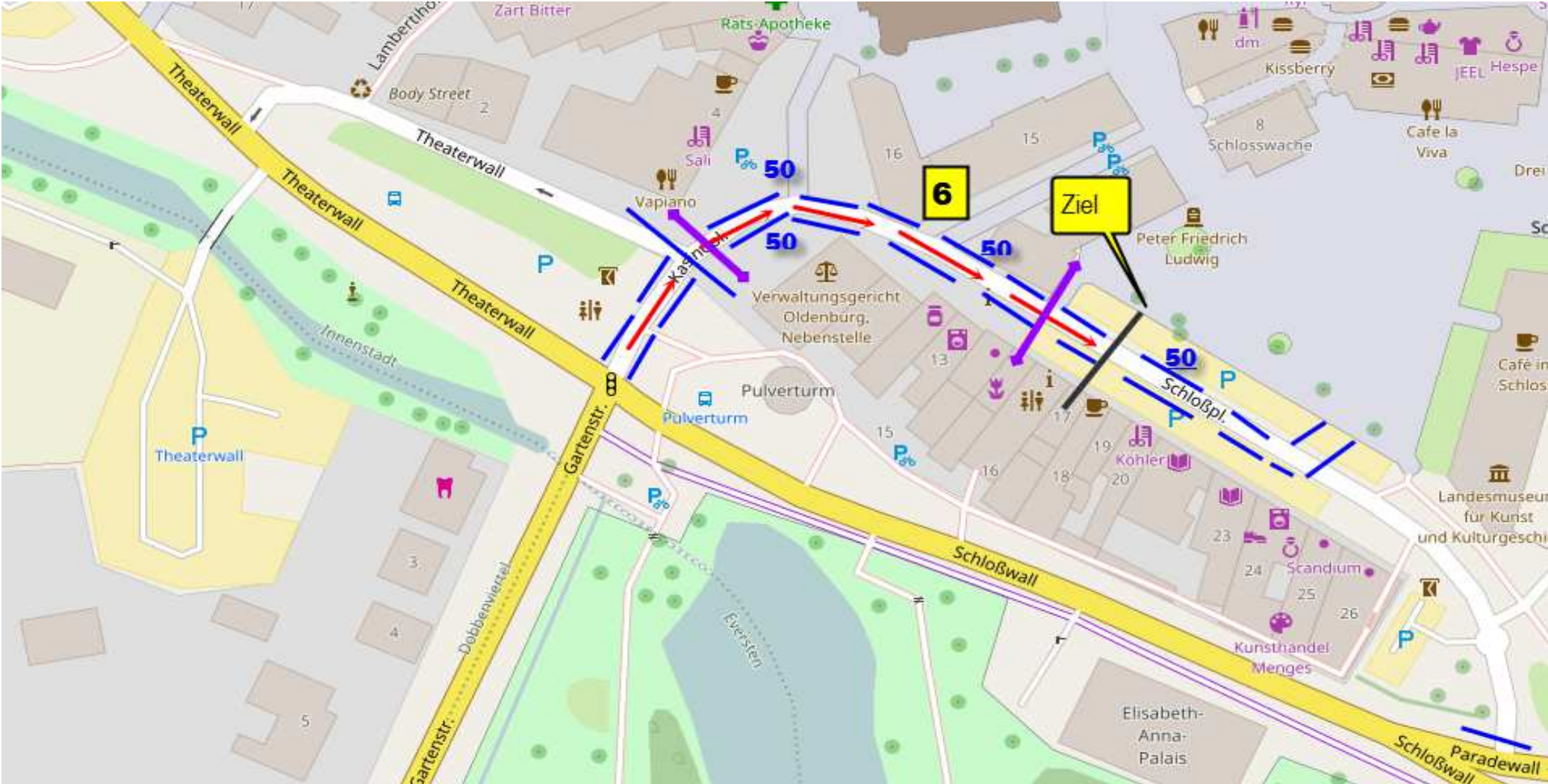
Mit Leitkegeln die links und rechts Abbiegerspur sperren.  
Umsperren zu den jeweiligen Läufen.

Darf erst entsperrt werden wenn der Startbereich und Torbogen geräumt wurde.  
**Anweisung der Polizei beachten.. (Gegebenenfalls nach dem 5km Lauf und nach dem Abbau des Torbogens und der Zeinahme entsperren)**

Anzahl Absperrungen	
Absperrgitter	0
Schild Durchfahrt verboten	1
Leitkegel	10
<b>Kunststoffabsperrgitter</b>	<b>2</b>
<b>Durchfahrt A</b>	
Absperrgitter	3
Schild Durchfahrt verboten	1
Leitkegel	0
<b>Kunststoffabsperrgitter mit Warnlampen</b>	<b>2</b>
Absperrgitter	5
Schild Durchfahrt verboten	1
Leitkegel	0
<b>Kunststoffabsperrgitter mit Warnlampen</b>	<b>2</b>
Absperrgitter	25
Schild Durchfahrt verboten	1
Leitkegel	0
Absperrgitter	10
Schild Durchfahrt verboten	1
Leitkegel	20
<b>Kunststoffabsperrgitter mit Warnlampen</b>	<b>2</b>
<b>Gesamt</b>	
<b>Absperrgitter</b>	<b>43</b>
<b>Schild Durchfahrt verboten</b>	<b>5</b>
<b>Leitkegel</b>	<b>30</b>
<b>Kunststoffabsperrgitter mit Warnlampen</b>	<b>6</b>
<b>Kunststoffgitter Durchf A</b>	<b>2</b>

Anzahl Streckenposten	
Freiwillige Helfer	0
SD	1
Polizeiunterstützung	2
Freiwillige Helfer	0
SD	2
Polizei	0
Freiwillige Helfer	0
SD	2
Polizei	0
Freiwillige Helfer	0
SD	1
Polizei	0
Freiwillige Helfer	2
THW	0
Polizei	0
<b>Gesamt</b>	
<b>Freiwillige Helfer</b>	<b>2</b>
<b>SD</b>	<b>6</b>
<b>Polizei</b>	<b>2</b>
<b>THW</b>	

Veranstaltungsbereich Ziel (Kasinoplatz/Schloßplatzstraße)



## Veranstaltungsbereich Ziel, Kasinoplatz/Schloßplatzstraße

Position 6

Am Samstag wird ab 17:00 die Kasinostraße ab Vampiano und Schloßplatzstraße gesperrt. Die Entsperrung erfolgt am Sonntag, ca um 16:00 Uhr

Am Samstagabend werden die Absperrgitter und Banner soweit wie möglich aufgebaut. Sodaß am Sonntag nur noch Restarbeiten nötig sind.

Am Samstag auf die Taxifahrer Rücksicht nehmen.

Am Sonntag werden 2 Durchlassstellen eingerichtet, damit die Teilnehmer zum Start an der Gartenstraße kommen und zu den Duschen! Darauf achten, das die einlaufenden Teilnehmer nicht gestört werden.

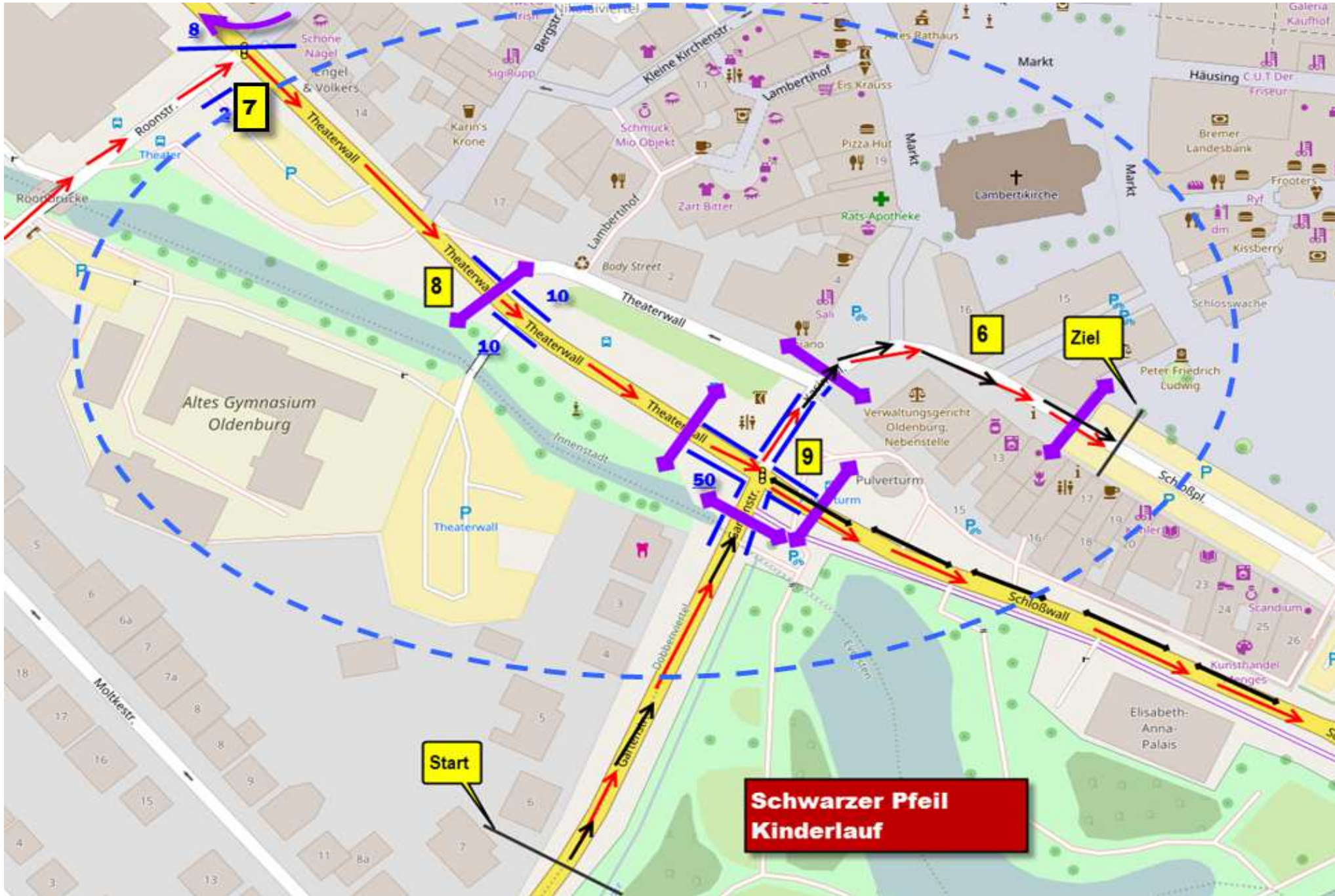
### Aufgebaut und Abgebaut wird von allen Helfern!

Ab 9:00 Uhr sperren bis ca. 16:00 Uhr

Anzahl Absperrungen	
Absperrgitter	200
Schild Durchfahrt verboten	2
Leitkegel	10
<b>Kunststoffgitter mit Warnlampen</b>	<b>4</b>
<b>Gesamt</b>	
<b>Absperrgitter</b>	<b>200</b>
<b>Schild Durchfahrt verboten</b>	<b>2</b>
<b>Leitkegel</b>	<b>10</b>
<b>Kunststoffgitter mit Lampen</b>	<b>4</b>

Anzahl Streckenposten	
Freiwillige Helfer	6
THW	0
Polizeiunterstützung	0
<b>Gesamt</b>	
<b>Freiwillige Helfer</b>	<b>6</b>
<b>SD</b>	<b>0</b>
<b>Polizei</b>	<b>0</b>
<b>THW</b>	<b>0</b>

Veranstaltungsbereich Pulverturm (Zusatzplan 1 Pulverturm beachten)



**Veranstaltungsbereich Pulverturm (Zusatzplan 1 Pulverturm beachten)**

Position 7  
 Sperrung ab 9:00 bis ca. 15:00 Uhr  
 Sperrung Kreuzung Roonstraße/Theaterwall

Sperrung Parkplatz Theater schon um 7:00 durch das Start- Auf und Abbauteam

Position 8  
 Sperrung ab 9:00 bis ca. 15:00 Uhr

Leiten der Läufer Richtung Start und zu den Duschen/Umkleiden  
 Sperrung Parkplatz Theaterwall schon um 7:00 durch das Start- Auf und Abbauteam

Position 9  
 Sperrung ab 9:00 bis ca. 15:00 Uhr

Umsperrung vor dem Start  
 Es muß so umgesperrt werden das die Läufer vom Start in den Schloßwall laufen können und wenn Sie ins Ziel kommen wieder in die Kasinoplatzstraße einbiegen können.  
 Zu beachten ist das der Kinderlauf über den Schloßwall ins Ziel läuft  
 Zu beachten ist das beim Halbmarathon zwei Runden gelaufen werden.  
 Zu beachten ist das die Teilnehmer so zum Start geleitet werden, das die laufenden Teilnehmer nicht gestört werden

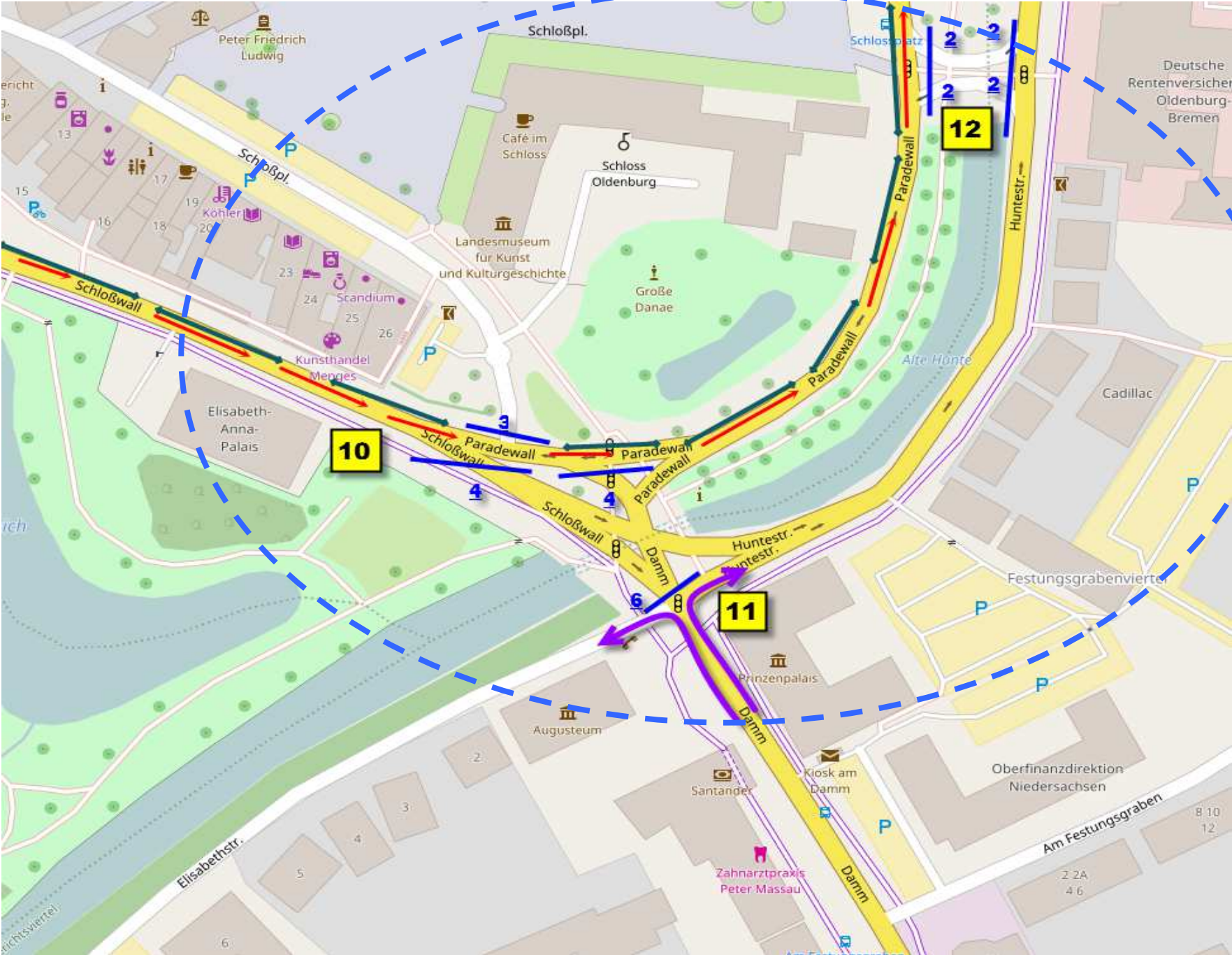
Dafür wird es einen Zusatzplan 1 Pulverturm geben  
 Für diese Kreuzung muß es einen Hauptverantwortlichen (freiwilliger Helfer) geben

Anzahl Absperrungen	
Absperrgitter	10
Schild Durchfahrt verboten	2
Leitkegel	0
Absperrgitter	20
Schild Durchfahrt verboten	0
Leitkegel	0
Absperrgitter	50
Schild Durchfahrt verboten	2
Leitkegel	20
<b>Gesamt</b>	
<b>Absperrgitter</b>	<b>80</b>
<b>Schild Durchfahrt verboten</b>	<b>4</b>
<b>Leitkegel</b>	<b>20</b>

Anzahl Streckenposten	
Freiwillige Helfer	0
SD	1
Polizeiunterstützung	0
Freiwillige Helfer	2
THW	0
Polizeiunterstützung	0
Freiwillige Helfer	6
THW	0
Polizeiunterstützung	0
<b>Gesamt</b>	
<b>Freiwillige Helfer</b>	<b>8</b>
<b>SD</b>	<b>1</b>
<b>Polizei</b>	<b>0</b>
<b>THW</b>	<b>0</b>



Veranstaltungsbereich Paradewall/Huntestraße



## Veranstaltungsbereich Paradewall/Huntestraße

Position 10

Sperrung ab 9:00 bis ca. 14:30 Uhr

Sperrung Paradewall, so daß die Teilnehmer richtig laufen und geleitet werden.

Sperrung Straße Schloßplatz bereits am Samstag ab 17:00 Uhr

Position 11

Sperrung ab 9:00 bis ca. 14:30 Uhr

Sperrung Kreuzung Damm/Elisabethstraße/Schloßwall

Autofahrer dürfen nur Richtung Bahnhof fahren oder in die Elisabethstraße

Position 12

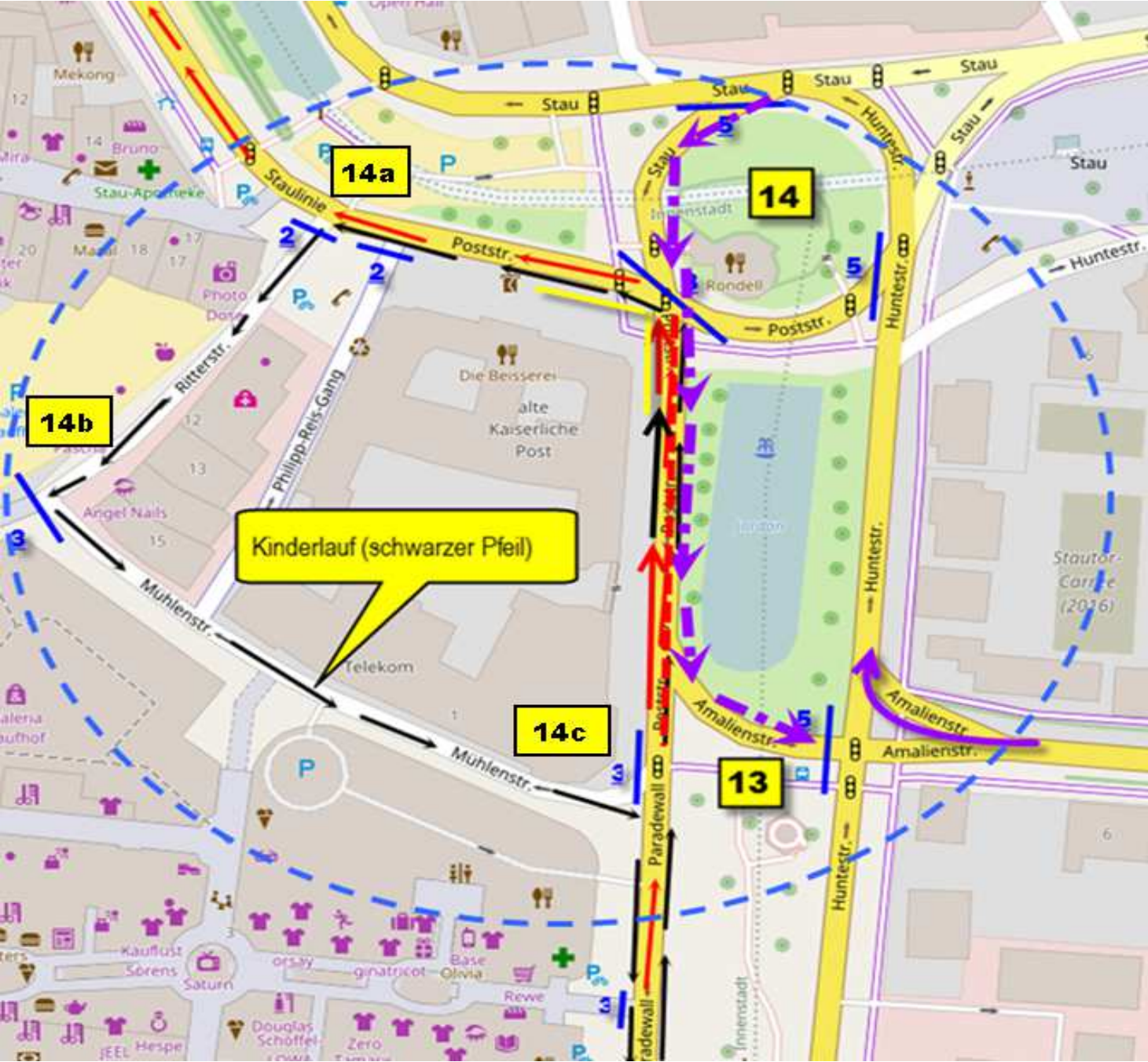
Sperrung ab 9:00 bis ca. 14:30 Uhr

Sperrung Huntestraße/Paradewall /Höhe Schloßplatz

Anzahl Absperrungen	
Absperrgitter	11
Schild Durchfahrt verboten	1
Leitkegel	0
Absperrgitter	6
Schild Durchfahrt verboten	1
Leitkegel	10
<b>Kunststoffabsperrgitter</b>	<b>2</b>
<b>Durchfahrt A</b>	
Absperrgitter	8
Schild Durchfahrt verboten	1
Leitkegel	0
<b>Gesamt</b>	<b>25</b>
<b>Absperrgitter</b>	<b>25</b>
<b>Schild Durchfahrt verboten</b>	<b>3</b>
<b>Leitkegel</b>	<b>10</b>
<b>Kunststoffgitter Durchf A</b>	<b>2</b>

Anzahl Streckenposten	
Freiwillige Helfer	1
SD	0
Polizeiunterstützung	0
THW	2
Freiwillige Helfer	0
SD	0
Polizeiunterstützung	0
THW	4
Freiwillige Helfer	0
SD	0
Polizeiunterstützung	0
THW	4
<b>Gesamt</b>	<b>10</b>
<b>Freiwillige Helfer</b>	<b>1</b>
<b>SD</b>	<b>0</b>
<b>Polizei</b>	<b>0</b>
<b>THW</b>	<b>10</b>

Veranstaltungsbereich Amalienstraße/Stau



## Veranstaltungsbereich Amalienstraße/Stau

Position 13

Sperrung ab 9:00 bis ca. 14:30 Uhr

Sperrung Kreuzung Poststraße/Amalienstraße

Autos dürfen nur Richtung Bahnhof über die Huntestraße fahren.

Sperrung Mühlenstraße nach Kinderlauf

**Sperrung Parkhochhaus bereits um 7:00 Uhr muß geklärt werden.**

**Zwischen den jeweiligen Läufen wird der Verkehr von Stau durch die Poststraße Richtung Amalienstraße geleitet. Die Anweisungen der Polizei beachten!**

Position 14

Sperrung ab 9:00 bis ca. 14:30 Uhr

Sperrung Stau/Poststr.

Autos dürfen nur Richtung Bahnhof fahren.

Sperrung Philip Reis Gang

Leiten der Kinder in die Ritterstraße

Sperrung Ritterstr. nach Kinderlauf.

**Zwischen den jeweiligen Läufen wird der Verkehr von Stau durch die Poststraße Richtung Amalienstraße geleitet. Die Anweisungen der Polizei beachten!**

### Sportliche Sperrung

Bei der alten Post ist mit Absperrband so zu sperren, das die Läufer nicht abkürzen können  
Nach dem Lauf das Absperrband wieder entfernen.

Position 14a, 14b, 14c,

Sperrung ab 9:00 bis ca. 10:00 Uhr

Diese Sperrung ist speziell für den Kinderlauf

Hier müssen die Kinder mit Ihren Eltern richtig geleitet werden

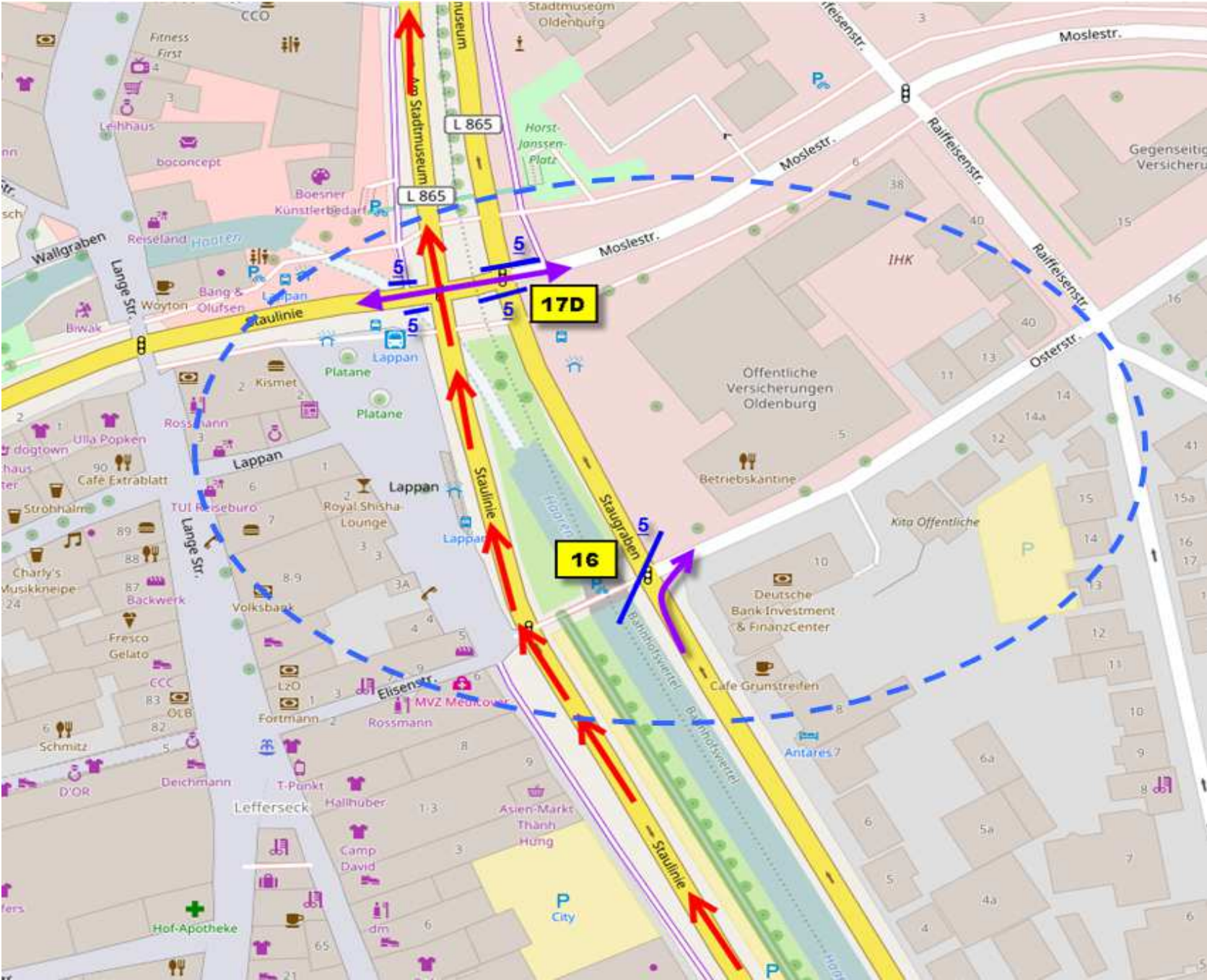
Nach dem letzten Kind die Absperrgitter wieder zur Seite stellen.

Bei 14a nach dem Kinderlauf wieder die Ritterstraße sperren.

Anzahl Absperrungen	
Absperrgitter	11
Schild Durchfahrt verboten	1
Leitkegel	25
Absperrgitter	22
Schild Durchfahrt verboten	1
Leitkegel	25
<b>Kunststoffgitter Durchf. A</b>	<b>2</b>
Absperrgitter bei 14b	2
<b>Gesamt</b>	<b>35</b>
<b>Absperrgitter</b>	<b>35</b>
Schild Durchfahrt verboten	2
<b>Leitkegel</b>	<b>52</b>
<b>Kunststoffgitter Durchf. A</b>	<b>2</b>

Anzahl Streckenposten	
Freiwillige Helfer	0
SD	0
Polizeiunterstützung	2
THW	2
Freiwillige Helfer	0
SD	0
Polizeiunterstützung	2
THW	2
Freiwillige Helfer	0
SD	0
THW	6
<b>Gesamt</b>	<b>0</b>
<b>Freiwillige Helfer</b>	<b>0</b>
<b>SD</b>	<b>0</b>
<b>Polizei</b>	<b>4</b>
<b>THW</b>	<b>10</b>

Veranstaltungsbereich Kreuzung Moslestraße



## Veranstaltungsbereich Kreuzung Moslestraße

Position 16  
Sperrung ab 9:00 bis ca. 14:30 Uhr

Damit 17 D nicht von drei Seiten Vehrkehr bekommt wird der Verkehr in die Osterstr. geleitet.

Position 17 D  
Sperrung ab 9:00 bis ca. 14:30 Uhr

Alle Laufstrecken laufen auf der Seite vom CCO / Acara Hotel

### Durchlassstelle

Wenn kein Läufer kommt kann der Verkehr durch die Moslestraße und Heiligengeiststraße fließen.

**Es ist ein erfahrener freiwilliger Helfer nötig.**

Anzahl Absperrungen	
Absperrgitter	3
Schild Durchfahrt verboten	1
Leitkegel	10
<b>Kunststoffgitter Durchfahrt</b>	<b>2</b>
Absperrgitter	20
Schild Durchfahrt verboten	2
Leitkegel	10
<b>Gesamt</b>	<b>23</b>
Absperrgitter	23
Schild Durchfahrt verboten	3
Leitkegel	20
Kunststoffgitter Durchf A	2

Anzahl Streckenposten	
Freiwillige Helfer	0
SD	0
Polizeiunterstützung	0
THW	2
Freiwillige Helfer	0
SD	0
Polizeiunterstützung	2
THW	4
<b>Gesamt</b>	<b>0</b>
Freiwillige Helfer	0
SD	0
Polizei	2
THW	6

# Pferdemarkt



## Pferdemarkt

Position 18  
Sperrung ab 9:00 bis ca. 14:30 Uhr

Sperrung 91er Str.  
Sperrung Pferdemarkt

Alle Läufe laufen über die Straße Am Stadtmuseum /Seite CCO & Acara Hotel

Wenn der 5 km Lauf von der Donnerschweer Straße zurück kommt  
erfolgt die Umleitung (Abkürzung) über den Pferdemarkt

**Achtung: Wenn Marathonläufer kommen sind Richtung Nadorsterstraße zu leiten!**

Es ist ein ehrfahrener Helfer nötig.

### Sportliche Sperrung

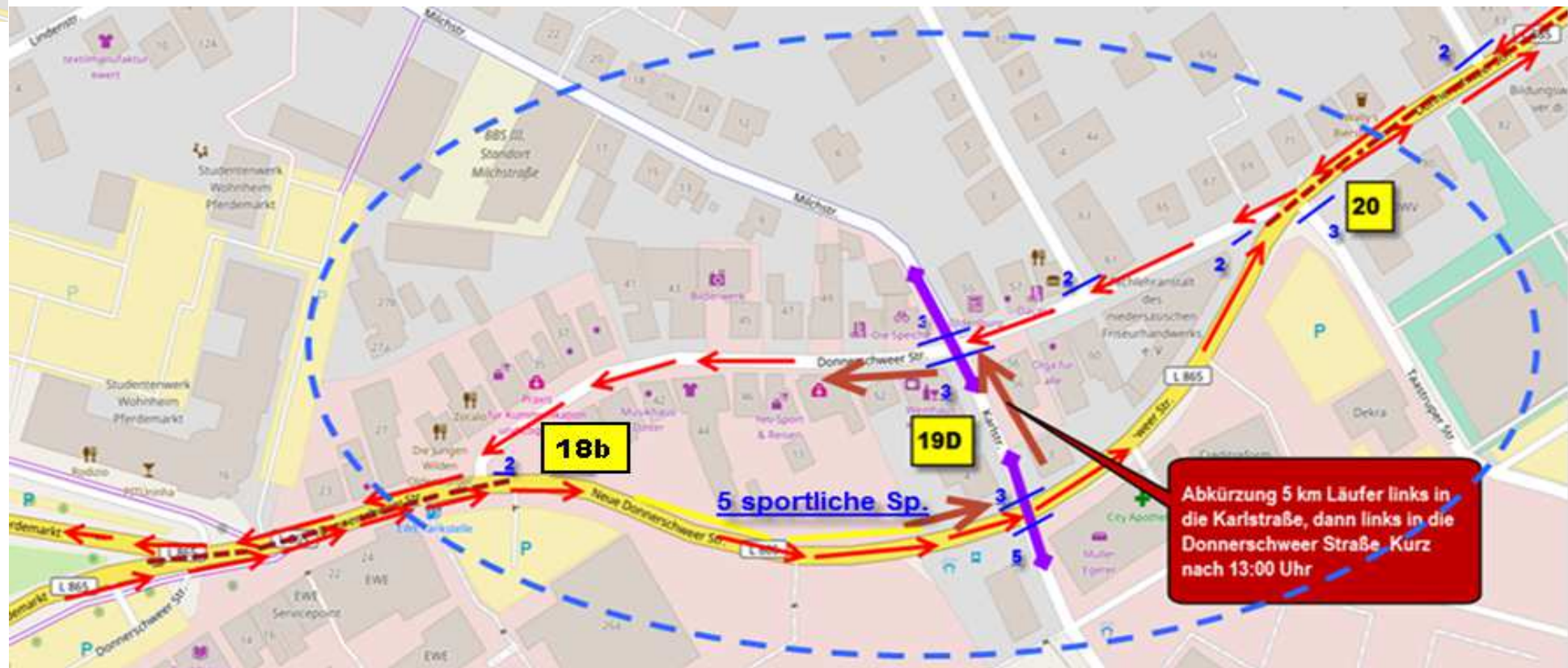
siehe gelbe Striche/mit Absperrband absperren damit die Läufer nicht abkürzen können.  
Nach der Veranstaltung wieder entfernen.

Anzahl Absperrungen	
Absperrgitter	31
Schild Durchfahrt verboten	2
Leitkegel	0
<b>Gesamt</b>	
<b>Absperrgitter</b>	<b>31</b>
<b>Schild Durchfahrt verboten</b>	<b>2</b>
<b>Leitkegel</b>	<b>0</b>

Anzahl Streckenposten	
Freiwillige Helfer	1
SD	0
Polizeiunterstützung	0
THW	6
<b>Gesamt</b>	
<b>Freiwillige Helfer</b>	<b>1</b>
<b>SD</b>	<b>0</b>
<b>Polizei</b>	<b>0</b>
<b>THW</b>	<b>6</b>



# Veranstaltungsbereich Neue Donnerschweer Straße



## Veranstaltungsbereich Neue Donnerschweer Straße

Position 18b  
Sperrung ab 9:00 bis ca. 14:30 Uhr

Ab Pferdemarkt bis Einfahrt Donnerschweer Straße die Straße in der Mitte mit Leitkegel teilen.  
Die Streckenposten sorgen für das reibungslose Laufen auf beiden Straßenseiten.  
Auf den Parkplatz aufpassen.

### Sportliche Sperrung 5 Absperrgitter

Gehweg neue Donnerschweer Straße bis Karlstraße

Position 19 D  
Sperrung ab 9:00 bis ca. 14:30 Uhr  
Sperrung Donnerschweer Straßen, Milchstraße, Karlstraße, Schäferstraße

### Durchlassstelle

Wenn kein Läufer kommt kann der Verkehr durch die Milchstraße/Karlstraße fließen  
Achtung: Start des 5m-Laufes um 13:30 Uhr Dann Läufer in der Karlstr.

Die 5 km Läufer werden durch die Karlstraße in die Donnerschweer Straße geleitet.

### Geschulter Freiwilliger Helfer

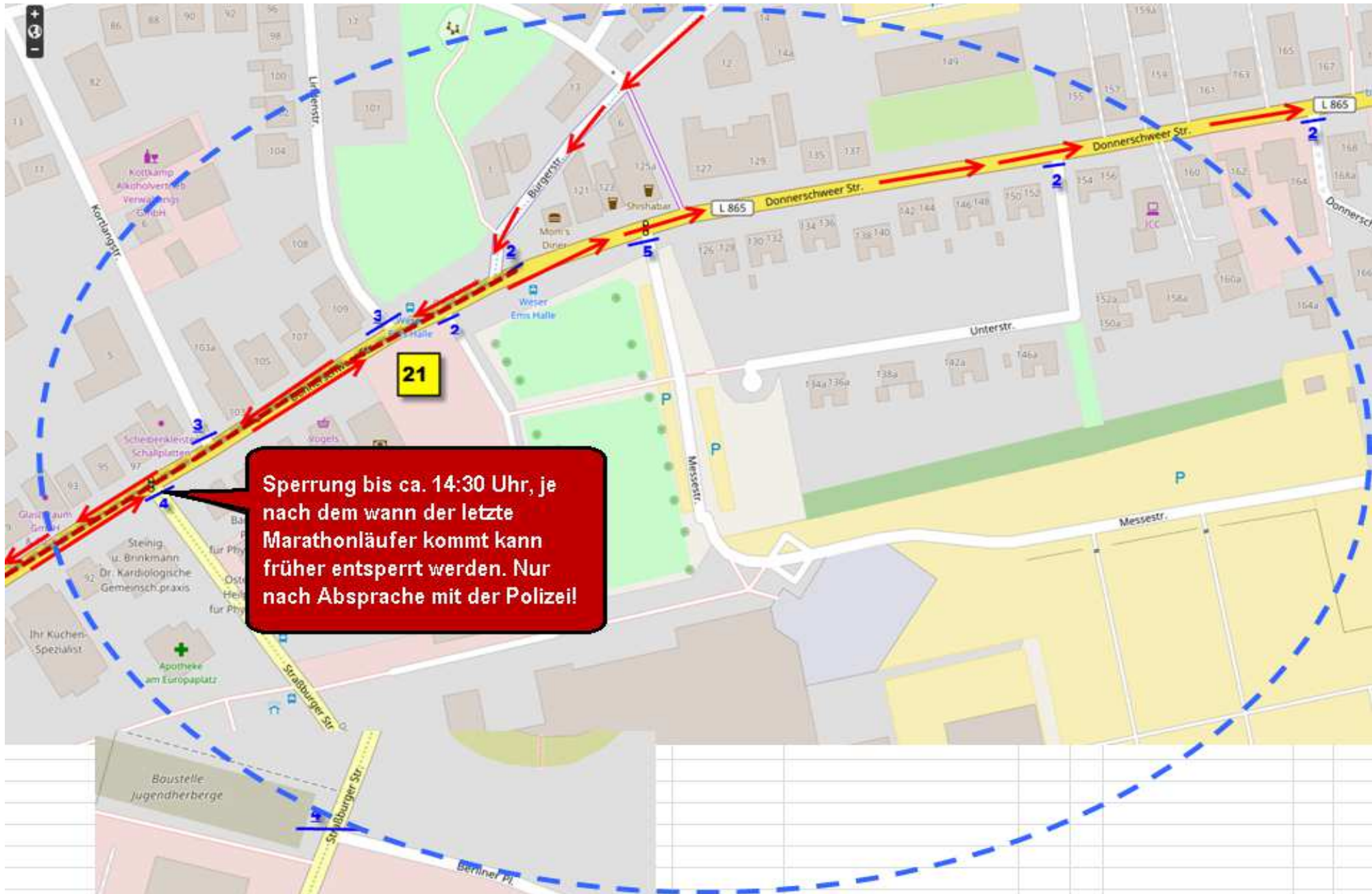
Position 20  
Sperrung ab 9:00 bis ca. 14:30 Uhr

Sperrung Taastruper Straße, Willerstraße  
Die Donnerschweer Straße wird weiter durch Leitkegel getrennt  
Die Streckenposten sorgen für das reibungslose Laufen auf beiden Straßenseiten

Anzahl Absperrungen	
Absperrgitter	2
Schild Durchfahrt verboten	0
Leitkegel	50
Absperrgitter	5
Absperrgitter	14
Schild Durchfahrt verboten	2
Leitkegel	10
Absperrgitter	7
Schild Durchfahrt verboten	2
Leitkegel	50
<b>Gesamt</b>	
<b>Absperrgitter</b>	<b>28</b>
<b>Schild Durchfahrt verboten</b>	<b>4</b>
<b>Leitkegel</b>	<b>110</b>

Anzahl Streckenposten	
Freiwillige Helfer	0
SD	2
Polizeiunterstützung	0
THW	0
Freiwillige Helfer	1
SD	4
Polizeiunterstützung	0
THW	0
Freiwillige Helfer	1
THW	0
Polizeiunterstützung	0
<b>Gesamt</b>	
<b>Freiwillige Helfer</b>	<b>2</b>
<b>SD</b>	<b>6</b>
<b>Polizei</b>	<b>0</b>

## Veranstaltungsbereich Straßburger Straße/Messestraße



## Veranstaltungsbereich Straßburger Straße/Messestraße

Position 21  
Sperrung ab 9:00 bis ca. 14:30 Uhr

Sperrung Straßburger Straße, Ecke Straßburger Straße/Berliner Platz,  
Sperrung Kortlangstr., Lindenstr., Europaplatz  
Sperrung Messestraße, Unterstr. Seitenstraße Donnerschweer

Die Donnerschweer Straße wird weiter bis zur Bürgerstraße mit Leitkegel getrennt.

Die Streckenposten sollten an der Straßburger und Messestraße stehen.

### Sperrung bis ca. 14:30 Uhr

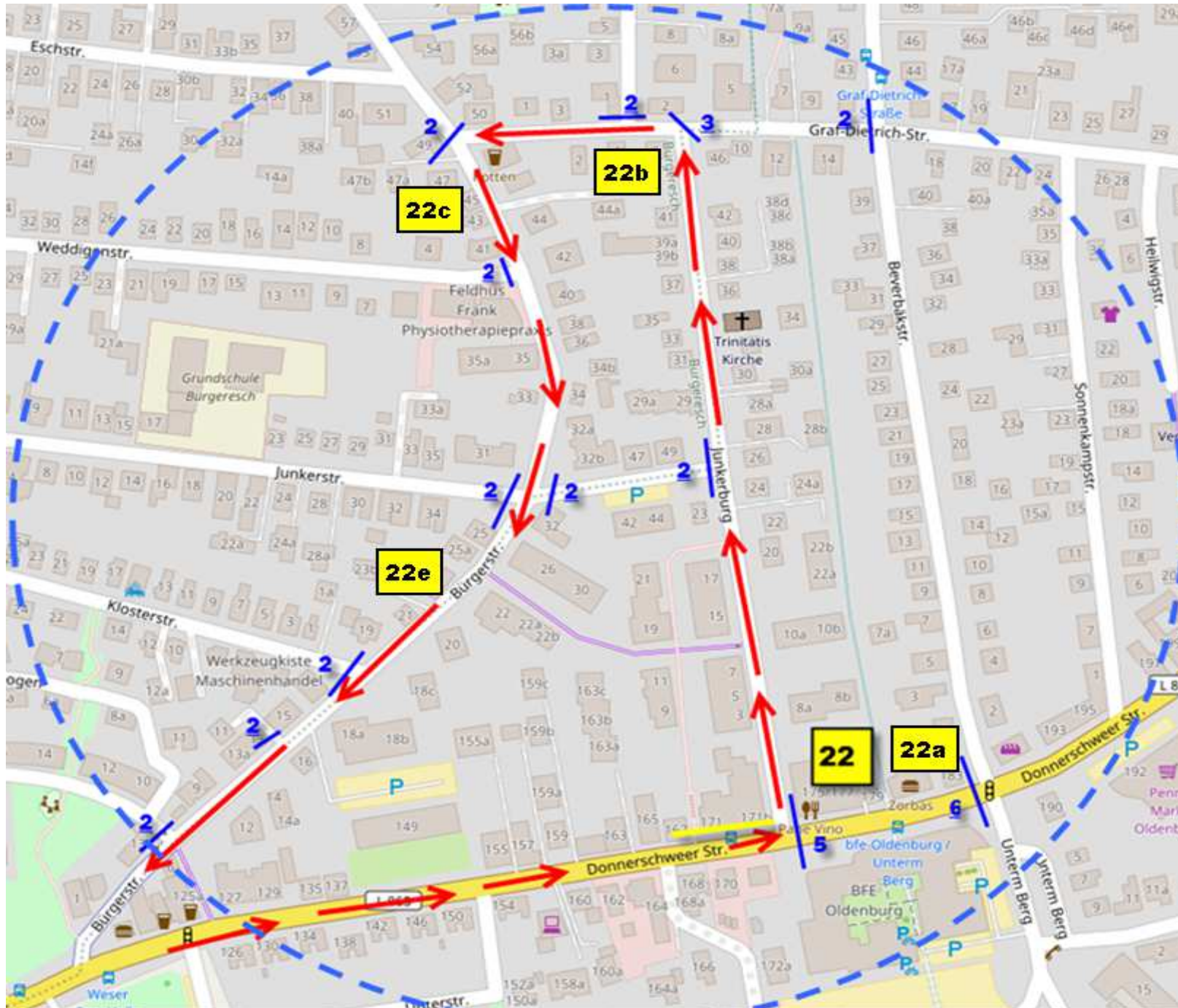
Danach so umsperrten das keine Fahrzeuge Richtung Pferdemarkt fahren können.

**Nur nach Absprache mit der Polizei.**

Anzahl Absperrungen	
Absperrgitter	27
Schild Durchfahrt verboten	7
Leitkegel	50
<b>Gesamt</b>	
<b>Absperrgitter</b>	<b>27</b>
<b>Schild Durchfahrt verboten</b>	<b>7</b>
<b>Leitkegel</b>	<b>50</b>

Anzahl Streckenposten	
Freiwillige Helfer	0
SD	4
Polizeiunterstützung	0
THW	0
<b>Gesamt</b>	
<b>Freiwillige Helfer</b>	<b>0</b>
<b>SD</b>	<b>4</b>
<b>Polizei</b>	<b>0</b>
<b>THW</b>	<b>0</b>

# Veranstaltungsbereich Junkerburg/Bürgerstraße



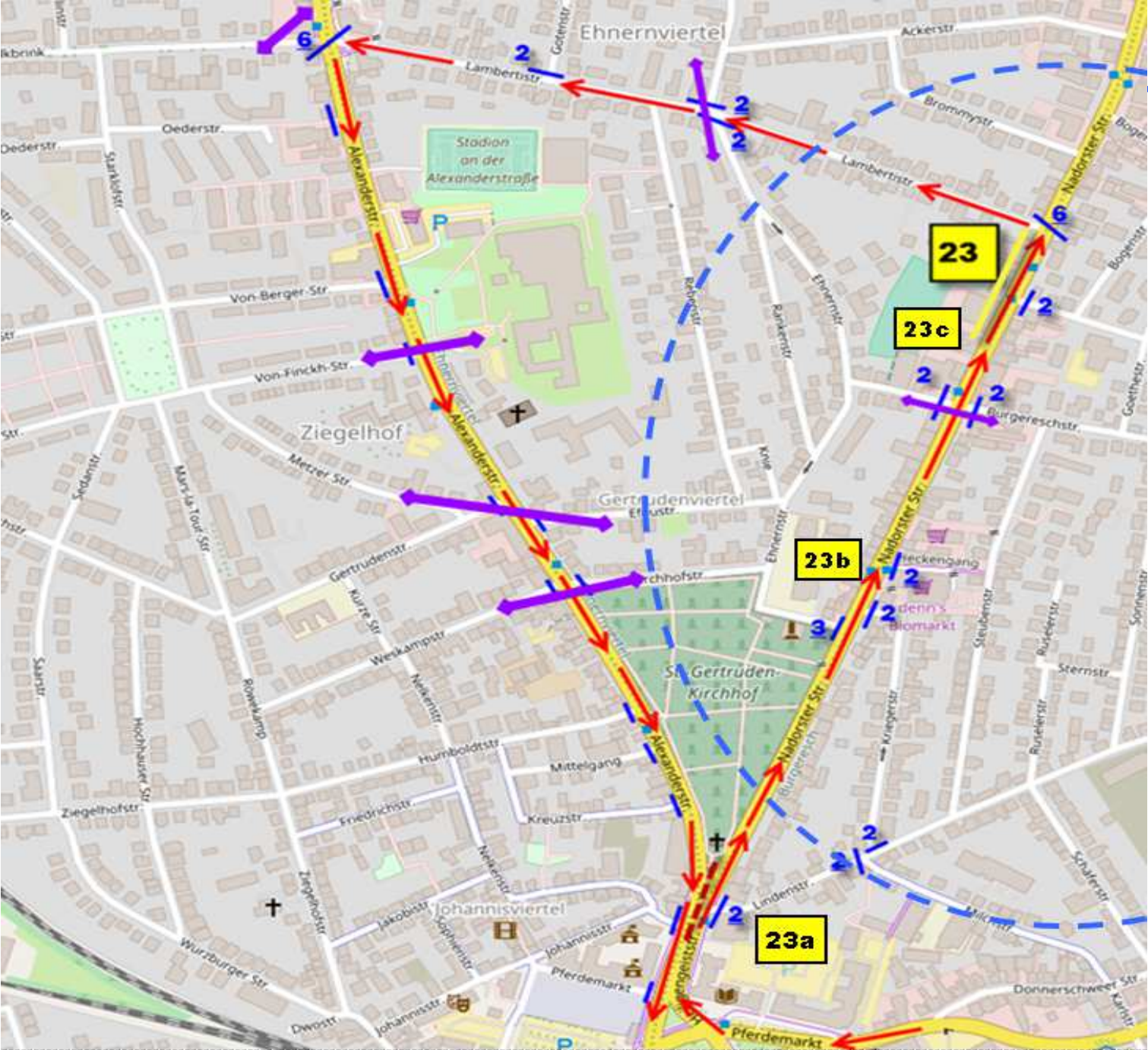
## Veranstaltungsbereich Junkerburg/Bürgerstraße

Position 22 Sperrung ab 9:00 bis ca. 14:30 Uhr		
Sperrung Donnerschweerstraße/Junkerburg Die Läufer müssen eindeutig geleitet werden	Position 22	2 Posten THW
Sperrung Donnerschweer Straße/Unterm Berg	Position 22a	2 Polizeiunterstützung
Donnerschweer Str. /Wehdestraße VZ 250 Durchfahrt verboten Hinweisschild mit Text "Weser Ems Halle frei" und VZ 250 Durchfahrt verboten Hinweisschild mit Richtungspfeil für ZOB/HBF	Position 22a1	1 Polizeiunterstützung
Sperrung der kleine Seitenstraßen an der Junkerburg/Bürgerstr.	Position 22b	1 Posten Graf Dietrichstr.
	Position 22c	1 Posten Bereich Eschstr.
	Positon 22e	1 Posten Bereich Junkerstr.

Anzahl Absperrungen	
Absperrgitter	25
Schild Durchfahrt verboten	13
Leitkegel	10
<b>Kunststoffgitter Durchf. A</b>	<b>2</b>
<b>Gesamt</b>	
<b>Absperrgitter</b>	<b>25</b>
<b>Schild Durchfahrt verboten</b>	<b>13</b>
<b>Leitkegel</b>	<b>10</b>
<b>Kunststoffgitter Durchf. A</b>	<b>2</b>

Anzahl Streckenposten	
Freiwillige Helfer	0
SD	2
Polizeiunterstützung	2
THW	0
SD	1
SD	1
SD	1
<b>Gesamt</b>	
<b>Freiwillige Helfer</b>	<b>0</b>
<b>SD</b>	<b>5</b>
<b>Polizei</b>	<b>2</b>
<b>THW</b>	<b>0</b>

Veranstaltungsbereich Nadorsterstraße



## Veranstaltungsbereich Nadorsterstraße

Position 23 bis 23c

Sperrung ab 9:00 bis ca. 14:30 Uhr

Pos. 23

Sperrung Nadorsterstr. Ecke Lambertistraße Position 23 2 Posten

### Sportliche Sperrung

Ecke Nadorster/Lambertistraße siehe gelber Strich

Nach der Veranstaltung wieder entfernen

Sperrung Lindenstraße Position 23a 2 Posten

mit 20 Leitkegeln Nadorster und Alexanderstraße trennen

Eindeutige Führung der Läufer.

Sperrung aller Seitenstraßen der Nadorsterstr. bis zur Lar Position 23b 1 Posten

Position 23c 1 Posten

## Durchlassstelle Lindenhofsgarten/Bürgereschstraße

Wenn kein Läufer kommt kann der Verkehr über die Bürgereschstr.

gelassen werden.

Position 23c 2 Posten

## Anzahl Absperrungen

Absperrgitter 23

Schild Durchfahrt verboten 10

Leitkegel 20

Kunststoffgitter Durchf. A 2

**Gesamt**

Absperrgitter 23

Schild Durchfahrt verboten 10

Leitkegel 20

Kunststoffgitter Durchf. A 2

## Anzahl Streckenposten

Freiwillige Helfer 0

SD 2

Polizeiunterstützung 2

SD 2

SD 2

SD 2

SD 2

**Gesamt**

Freiwillige Helfer 0

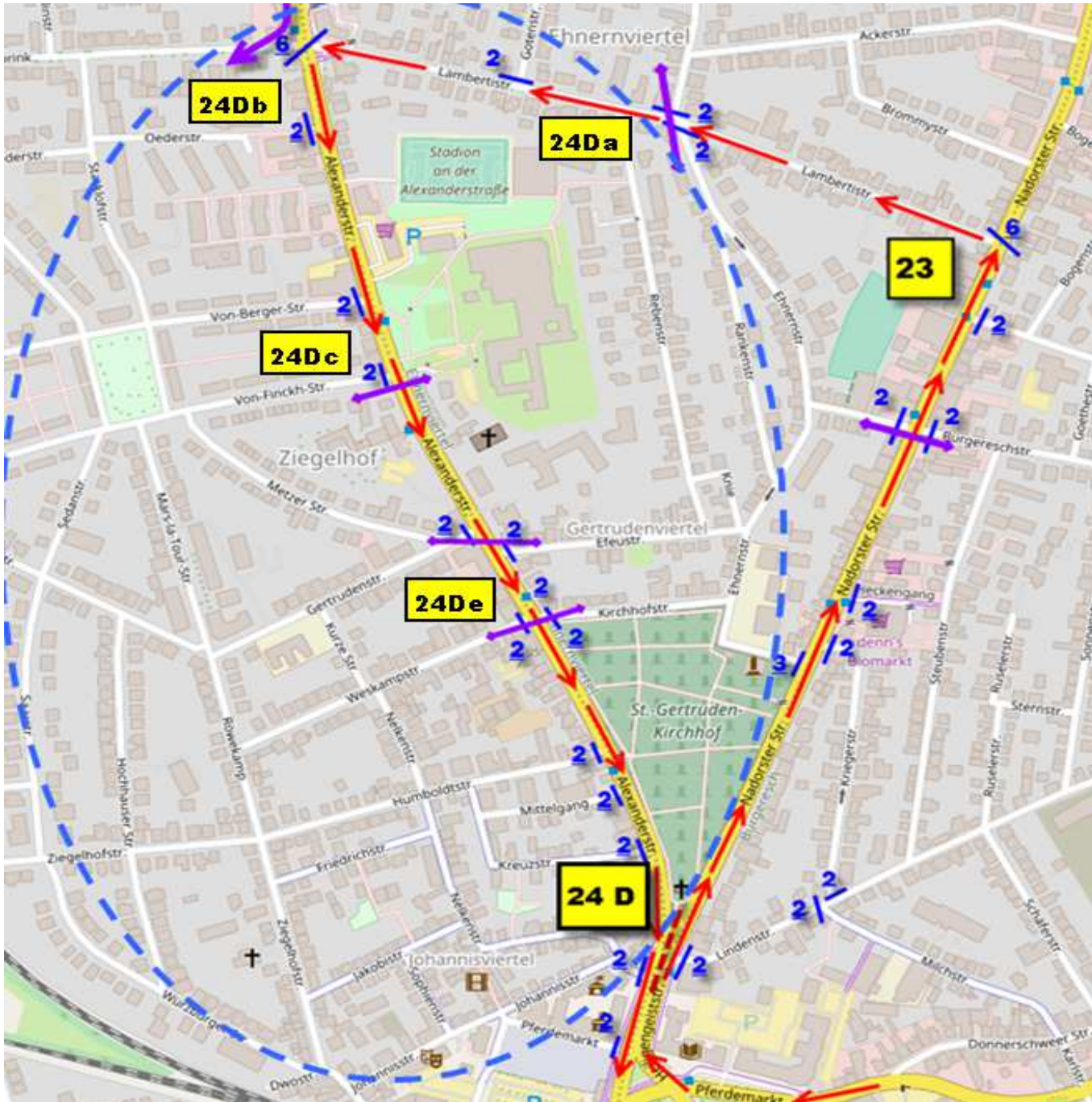
SD 10

Polizei 2

THW 0



Veranstaltungsbereich Lambertstraße /Alexanderstraße



**Veranstaltungsbereich Lambertistraße /Alexanderstraße**

Position 24 D  
 Sperrung ab 9:00 bis ca. 14:30 Uhr  
 Falls ein Spiel im Hans-Prull-Stadion oder Robert-Schumann-Halle  
 die Busse auf Parkstreifen an der Alexanderstr. lassen wenn das Läuferfeld es zulässt

Sperrung aller Seitenstraßen der Alexanderstr. von der Lambertistraße bis zum Pferdemarkt

**Durchlassstelle Ehnerstraße**

Wenn kein Läufer kommt kann der Verkehr über die Ehnerstraße  
 fließen. Position 24Da 2 freiwillige Helfer

Sperrung Lambertistraße/Alexanderstraße Position 24Db 1 SD  
 2 Polizeiunterstützung

**Durchlassstelle Von-Finckh. Str.**

Wenn kein Läufer kommt kann der Verkehr von den Partplätzen  
 Richtung Von-Finckh. Str. wechseln Position 24Dc 1 SD

**Durchlassstelle Efeustraße/Metzerstraße**

Wenn kein Läufer kommt kann der Verkehr über die Efeustraße  
 Metzerstraße gelassen werden. Position 24De 1 SD

**Durchlassstelle Kirchhofstraße/Westkampstraße**

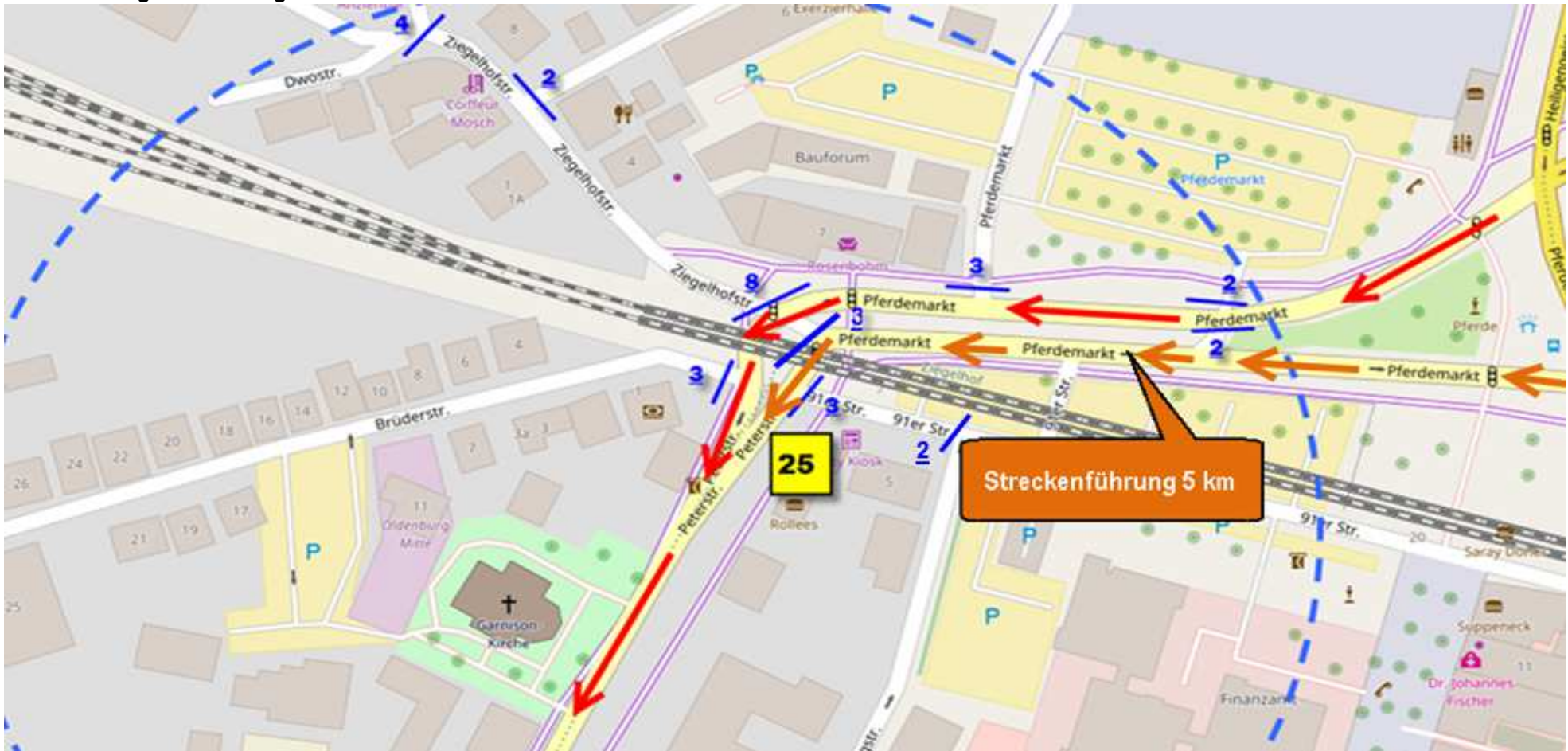
Wenn kein Läufer kommt kann der Verkehr über die Kirchhofstraße  
 Westkampstraße gelassen werden. Position 24De 1 SD

kleine Straßen bis Pferdemarkt Posten 24 1 SD

Anzahl Absperrungen	
Absperrgitter	23
Schild Durchfahrt verboten	16
Leitkegel	0
<b>Kunststoffgitter Durchf. A</b>	<b>2</b>
<b>Gesamt</b>	
Absperrgitter	23
Schild Durchfahrt verboten	16
Leitkegel	0
Kunststoffgitter Durchf. A	2

Anzahl Streckenposten	
Freiwillige Helfer	2
SD	5
Polizeiunterstützung	2
<b>Gesamt</b>	
Freiwillige Helfer	2
SD	5
Polizei	2

Veranstaltungsbereich Ziegelhofstraße/Peterstraße



**Veranstaltungsbereich Ziegelhofstraße/Peterstraße**

**Position 25**

Sperrung ab 9:00 bis ca. 15:00 Uhr

Sperrung aller Seitenstraßen vom Pferdemarktparkplatz bis zu Grünen Straße

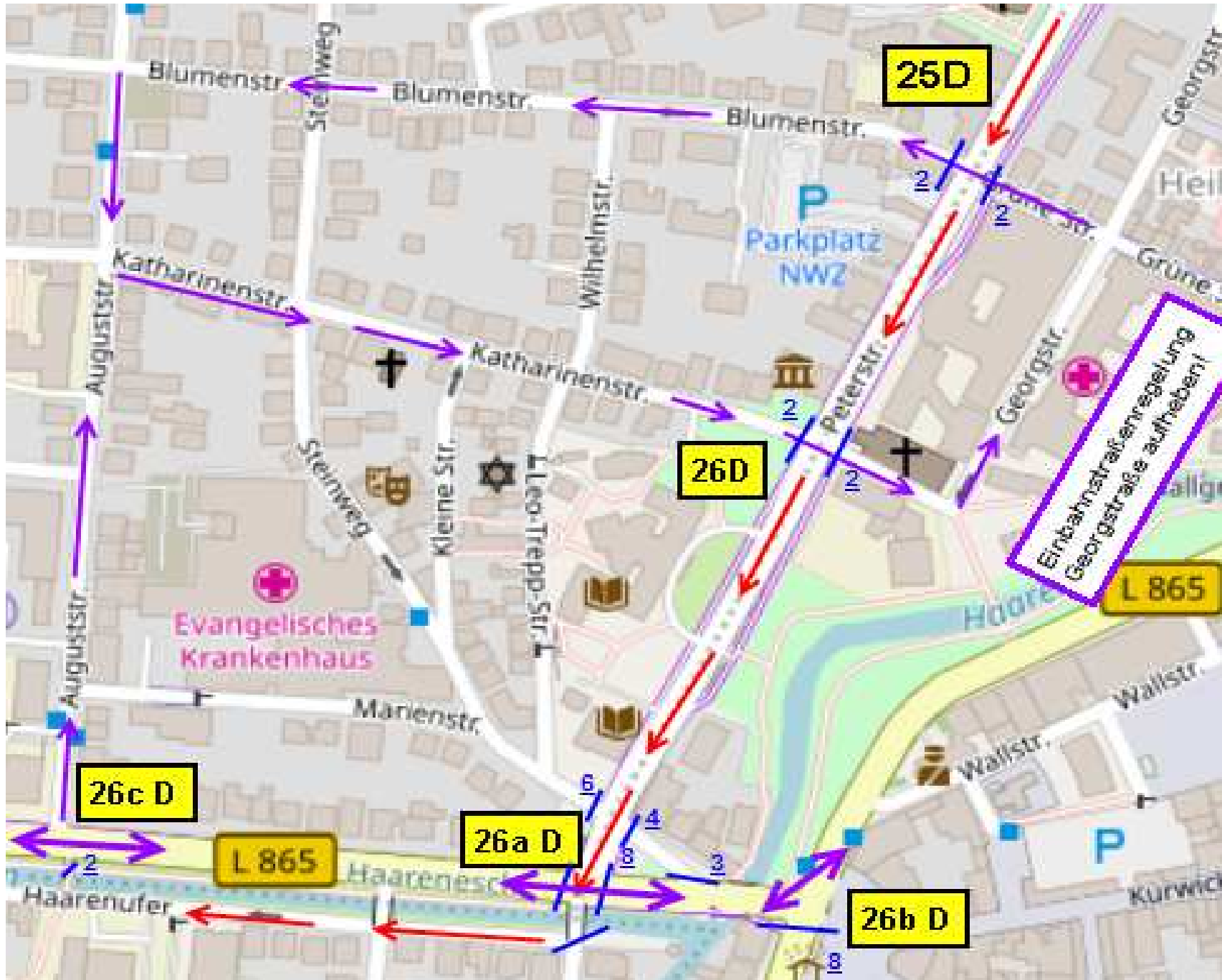
Sperrung Ziegelhofstraße Ecke Würzburgerstr.  
Sperrung Johannesstraße

Sperrung Bereich Ziegelhofstraße/91er Straße

Leiten der Läufer in die Peterstraße

Anzahl Absperrungen	
Absperrgitter	28
Schild Durchfahrt verboten	7
Leitkegel	0
<b>Gesamt</b>	
<b>Absperrgitter</b>	<b>28</b>
<b>Schild Durchfahrt verboten</b>	<b>7</b>
<b>Leitkegel</b>	<b>0</b>

Anzahl Streckenposten	
Freiwillige Helfer	1
SD	4
Polizeiunterstützung	0
<b>Gesamt</b>	
<b>Freiwillige Helfer</b>	<b>1</b>
<b>SD</b>	<b>4</b>
<b>Polizei</b>	<b>0</b>



### Veranstaltungsbereich Peterstraße/Haarenufer

Einbahnstraßenregelung in der kompletten Georgstraße (bis 91er Str wird aufgehoben)!

#### Posten 25D, 26D, 26a, 26b, 26c

Sperrung ab 9:00 bis ca. 15:00 Uhr

Sperrung aller Seitenstraßen bis zum Haarenufer

#### Posten 25D

Durchlasstelle Blumenstraße /Grüne Straße

Wenn keine Läufer kommen können Fahrzeuge von der Grünen Str. in die Blumenstraße fahren.

**Auf den ehemaligen Parkplatz der NWZ achten.** Wenn da mal einer raus oder rein will flexibel reagieren. Läufer haben aber Vorfahrt!

#### Posten 26D

Durchlasstelle Katharinenstraße/Georgstraße

Wenn kein Läufer kommt kann der Verkehr über die Katharinenstraße in die Georgstraße geleitet werden.

Nach der Veranstaltung die Abdeckung der Einbahnstraßenregelung in der Georgstraße entfernen.

#### Posten 26a D

Durchlasstelle Ofener Straße, Auch Marienstraße, Friedensplatz und Herbarstr. sperren.

Wenn keine Läufer kommen dürfen die Fahrzeuge über die Ofener Straße gelassen werden.

Läufer aus der Peterstr. In die Straße Haarenufer leiten

**Achtung: Das Pius Krankenhaus ist über die Katharinenstr. zu erreichen!**

**Achtung: Darauf achten, das keine Fahrzeuge Haarenufer parken!**

#### Position 26b D

Sperrung Ofener Straße/Theaterwall

Der Verkehr darf nicht in den Theaterwall fahren.

#### Position 26c D

**Den Verkehr über die Augusstraße Richtung Krankenhäuser leiten**

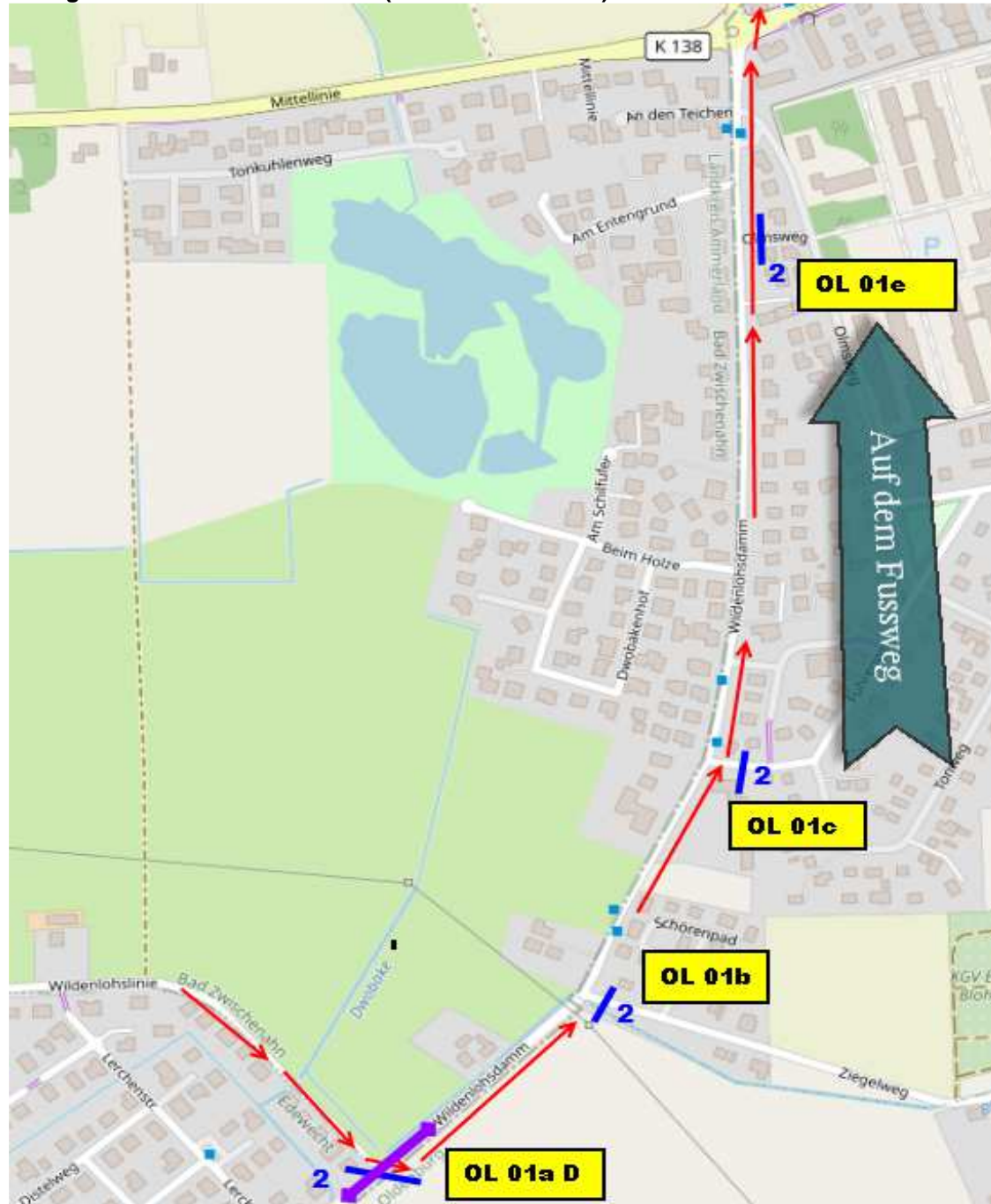
**Sperrung Fahrradbrücke über Haaren/Auguststraße/Haarenufer**

Hinweisschild "Krankenhäuser mit Pfeil nach links"

Anzahl Absperrungen	
Absperrgitter	4
Schild Durchfahrt verboten	2
Leitkegel	0
Absperrgitter	4
Schild Durchfahrt verboten	2
Leitkegel	0
Absperrgitter	18
Schild Durchfahrt verboten	3
Leitkegel	20
Absperrgitter	6
Schild Durchfahrt verboten	1
Leitkegel	10
Kunststoffgitter Durchf. A	2
Absperrgitter	4
Schild Durchfahrt verboten	0
Leitkegel	10
<b>Gesamt</b>	
<b>Absperrgitter</b>	<b>36</b>
<b>Schild Durchfahrt verboten</b>	<b>8</b>
<b>Leitkegel</b>	<b>40</b>
<b>Kunststoffgitter Durchf. A</b>	<b>2</b>

Anzahl Streckenposten	
Freiwillige Helfer	0
SD	2
Polizeiunterstützung	0
Freiwillige Helfer	0
SD	2
Polizeiunterstützung	0
Freiwillige Helfer	0
SD	2
Polizeiunterstützung	2
Freiwillige Helfer	0
SD	1
Polizeiunterstützung	0
Freiwillige Helfer	0
SD	0
Polizeiunterstützung	2
<b>Gesamt</b>	
<b>Freiwillige Helfer</b>	<b>0</b>
<b>SD</b>	<b>7</b>
<b>Polizei</b>	<b>4</b>

Veranstaltungsbereich Wildenlohndamm (Marathon Strecke)



**Veranstaltungsbereich Wildenlohdsdamm (Marathon Streecke)****Posten OL 01a D, OL 01b, OL 01c, OL 01d, OL 01e, OL 01f**

Sperrung ab 10:00 bis ca. 12:15 Uhr

Sperrung aller Seitenstraßen bis zur Bloherfelder Straße

**Posten OL 01a D**

Sperrung Wildenlohdsdamm

Läufer werden von der Wildenslohnlinie auf den Fußweg vom Wildenlohdsdamm geleitet

Wenn kein Läufer kommt dürfen PKW fahren

**Posten OL 01b**

Sperrung Wildenlohdsdamm/Ziegelweg

**Posten OL 01c**

Sperrung Wildenlohdsdamm/Fuhrenweg

**Posten OL 01d**

Sperrung Wildenlohdsdamm/Beim Holze

**Posten OL 01e**

Sperrung Wildenlohdsdamm/Olmsweg

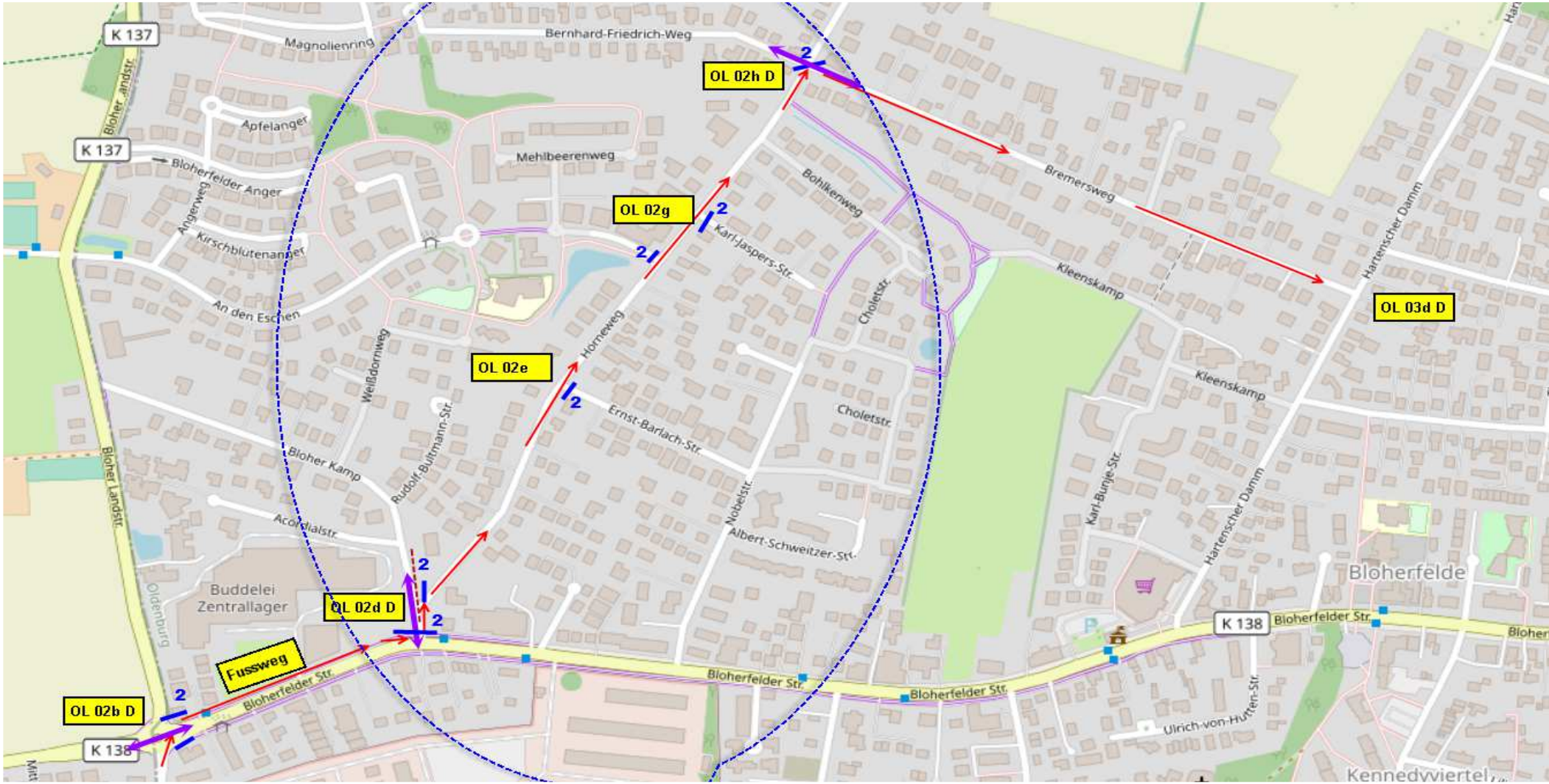
**Posten von OL 01b bis OL 01f müssen nicht ständig besetzt sein.**

Anzahl Absperrungen	
Absperrgitter	2
Schild Durchfahrt verboten	1
Leitkegel	0
Absperrgitter	2
Schild Durchfahrt verboten	1
Leitkegel	0
Absperrgitter	2
Schild Durchfahrt verboten	1
Leitkegel	0
Absperrgitter	2
Schild Durchfahrt verboten	1
Leitkegel	0
Absperrgitter	4
Schild Durchfahrt verboten	2
Leitkegel	0
<b>Gesamt</b>	
<b>Absperrgitter</b>	<b>12</b>
<b>Schild Durchfahrt verboten</b>	<b>6</b>
<b>Leitkegel</b>	<b>0</b>
<b>Kunststoffgitter Durchf. A</b>	<b>0</b>

Anzahl Streckenposten	
Freiwillige Helfer	0
SD	0
Polizeiunterstützung	0
Feuerwehr	2
Freiwillige Helfer	0
SD	0
Polizeiunterstützung	0
Freiwillige Helfer	0
SD	0
Polizeiunterstützung	0
Freiwillige Helfer	0
SD	0
Polizeiunterstützung	0
<b>Gesamt</b>	
<b>Freiwillige Helfer</b>	<b>0</b>
<b>THW</b>	<b>0</b>
<b>Polizei</b>	<b>0</b>



Veranstaltungsbereich Bloherfelder Straße, Hörneweg (Marathon Strecke)



**Veranstaltungsbereich Bloherfelder Strasse/Hörneweg (Marathon Streecke)****Posten OL 02b D, OL 02d D, OL 02e, OL 02g, OL 03h D**

Sperrung ab 10:00 bis ca. 12:36 Uhr

Sperrung aller Seitenstraßen bis Bremersweg

**Posten OL 02b D**

Sperrung Kreisel Bloherfelder Straße Die Läufer laufen auf dem Fussweg, Richtung Hörneweg

Wenn kein Läufer kommt dürfen einzelne PKW im Schrittempo,

Durch den Kreisel Fahren und auch in den Wildenlohsdamm einfahren

Gut wäre ein Kontakt mit OL 01a D, damit nicht zu viele Fahrzeuge einfahren

**Posten OL 02d D**

Sperrung Bloherfelder Straße/ Hörneweg

Einzelne PKW dürfen aus dem Bloher Kamp ein- und ausfahren.

**Posten OL 02e**

Sperrung Hörneweg/Ernst Balach Strasse

OL 02d D kann OL 02E mitsperren

**Posten OL 02g**

Sperrung Hörneweg/Karl Jasper Strasse

OL 02d D kann OL 02g mitsperren

**Posten OL 02h D**

Sperrung Hörneweg/Bremersweg

Wenn kein Läufer kommt dürfen einzelne PKW im Schrittempo,  
in den Bremersweg gelassen werden.

## Anzahl Absperrungen

Absperrgitter	2
Schild Durchfahrt verboten	1
Leitkegel	0

Absperrgitter	6
Schild Durchfahrt verboten	1
Leitkegel	0

Absperrgitter	2
Schild Durchfahrt verboten	1
Leitkegel	0

Absperrgitter	4
Schild Durchfahrt verboten	2
Leitkegel	0

Absperrgitter	4
Schild Durchfahrt verboten	2
Leitkegel	0

<b>Gesamt</b>	
Absperrgitter	18
Schild Durchfahrt verboten	7
Leitkegel	0
Kunststoffgitter Durchf. A	0

## Anzahl Streckenposten

Freiwillige Helfer	0
SD	2
Polizeiunterstützung	2

Freiwillige Helfer	0
SD	2
Polizeiunterstützung	0

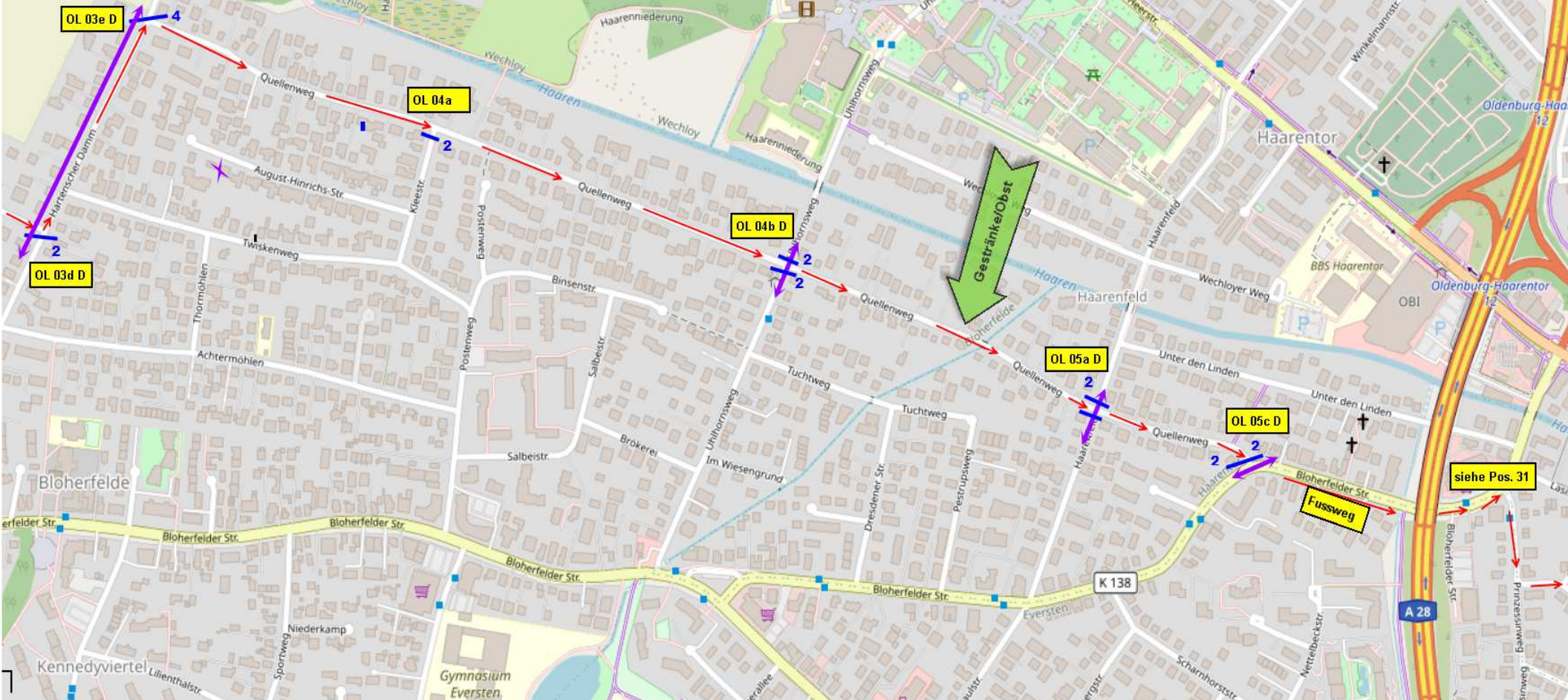
Freiwillige Helfer	0
SD	0
Polizeiunterstützung	0

Freiwillige Helfer	0
SD	0
Polizeiunterstützung	0

Freiwillige Helfer	0
SD	0
Polizeiunterstützung	0

<b>Gesamt</b>	
Freiwillige Helfer	0
SD	4
Polizei	2

Veranstaltungsbereich Hartenscher Damm/Quellenweg (Marathon Strecke)



**Veranstaltungsbereich Hartenscher Damm/Quellenweg (Marathon Strecke)****Posten OL 03d D, OL 03e D, OL 04a, OL 04b D, OL 05a D, OL 05C D,**

Sperrung ab 10:00 bis ca. 13:00 Uhr

Sperrung aller Seitenstraßen bis zur Bloherfelder Straße

**Posten OL 03d D**

Sperrung Bremersweg/Hartenscher Damm

Wenn kein Läufer kommt dürfen einzelne PKW im Schrittempo, durch den Hartenscher Damm gelassen werden.

**Posten OL 03e D**

Sperrung Hartenscher Damm/Quellenweg

Wenn kein Läufer kommt dürfen einzelne PKW im Schrittempo, durch den Hartenscher Damm gelassen werden.

**Posten OL 04a**

Sperrung Quellenweg/Kleestrasse

**Posten OL 04b D**

Sperrung Quellenweg/Uhlhornsweg

Wenn kein Läufer kommt dürfen einzelne PKW über den Uhlhornsweg gelassen werden

**Posten OL 05a D**

Sperrung Quellenweg/Haarenfeld

Wenn kein Läufer kommt dürfen einzelne PKW über den Haarenfeld gelassen werden

**Posten OL 05a D**

Sperrung Quellenweg/Bloherfelder Straße

Wenn kein Läufer kommt dürfen einzelne PKW über durch die Bloherfelder Strasse gelassen werden

**Die Läufer aus dem Quellenweg über die Bloherfelder Straße auf den Fussweg leiten!**

(Richtung Prinzessinweg)

## Anzahl Absperrungen

Absperrgitter	2
Schild Durchfahrt verboten	1
Leitkegel	0

Absperrgitter	3
Schild Durchfahrt verboten	1
Leitkegel	0

Absperrgitter	2
Schild Durchfahrt verboten	1
Leitkegel	0

Absperrgitter	4
Schild Durchfahrt verboten	2
Leitkegel	0

Absperrgitter	4
Schild Durchfahrt verboten	2
Leitkegel	0

Absperrgitter	6
Schild Durchfahrt verboten	2
Leitkegel	0

<b>Gesamt</b>	
<b>Absperrgitter</b>	<b>21</b>
<b>Schild Durchfahrt verboten</b>	<b>9</b>
<b>Leitkegel</b>	<b>0</b>
<b>Kunststoffgitter Durchf. A</b>	<b>0</b>

## Anzahl Streckenposten

Freiwillige Helfer	0
SD	2
Polizeiunterstützung	0

Freiwillige Helfer	0
SD	2
Polizeiunterstützung	0

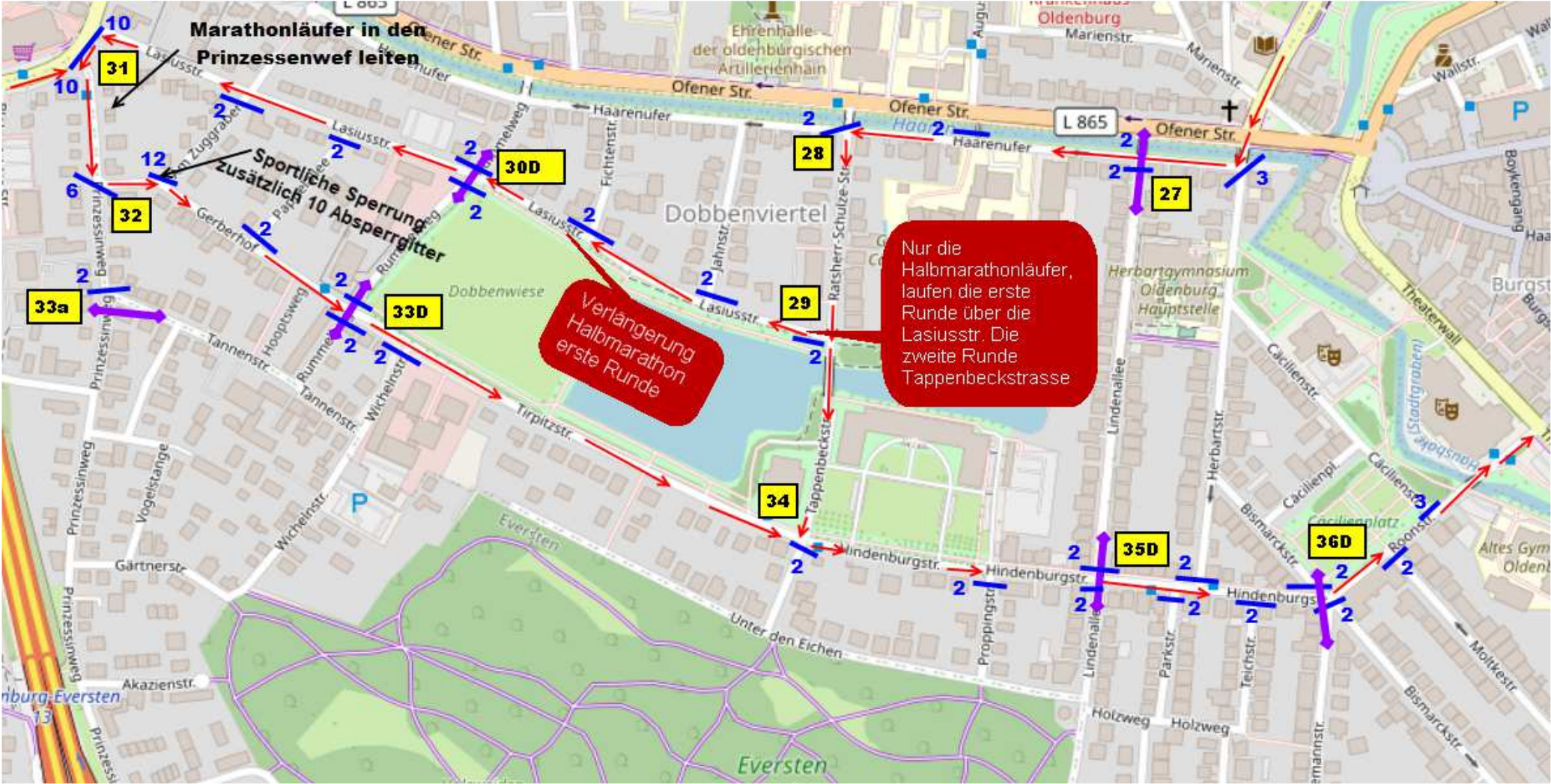
Freiwillige Helfer	0
SD	1
Polizeiunterstützung	0

Freiwillige Helfer	0
SD	2
Polizeiunterstützung	2

Freiwillige Helfer	0
SD	2
Polizeiunterstützung	0

Freiwillige Helfer	0
SD	2
Polizeiunterstützung	0

<b>Gesamt</b>	
<b>Freiwillige Helfer</b>	<b>0</b>
<b>SD</b>	<b>11</b>
<b>Polizei</b>	<b>2</b>
<b>THW</b>	<b>0</b>



## Veranstaltungsbereich Haarenufer/Dobben/Roonstraße

Posten 27,28,29, 30D, 31, 32, 33a, 33D

Sperrung ab 9:00 bis ca. 15:00 Uhr, Sperrung aller Seitenstraße vom Haarenufer bis zur Roonstraße

### Posten 27

Durchlassstelle Lindenstraße Seite Haarenufer

Wenn kein Läufer kommt kann der Verkehr durch die Lindenstraße fließen, Auch den Parkplatz Cacilienschule sperren

### Posten 28

Sperrung Haarenufer/Robert Schulze Straße leiten der Läufer

**Achtung: Die Fahrradfahrer bitten den Fußweg am Haarenufer zu nutzen.**

### Posten 29

Auch die Nebenstraße der Lasiusstr. sperren.

**Achtung: Die Halbmarathonläufer müssen auf der ersten Runde in Lasiusstr. werden. Wenn alle Halbmarathonläufer durch sind kann umgesperrt werden.**

### Posten 30D

**Durchlassstelle Rummelweg/Seite Haarenufer. Auch Staugraben, Pappelallee sperren**

Wenn keine Läufer kommt kann der Verkehr durch den Rummelweg fließen

Nach den Halbmarathonläufern erste Runde umsperrn.

### Posten 31

Leiten der Läufer von der Lasiusstraße in den Prinzessenweg

**PKW die durch den Prinzessinweg möchten, sollen über die Scharnhorststrasse, Gneisenaustrasse fahren.**

### Posten 32

Leiten der Läufer vom Prinzessenweg in die Straße Gerberhof

**Sportliche Sperrung zusätzlich 10 Absperrgitter**

### Posten 33a

Leiten der Fahrzeuge Richtung Rummelweg/Ofener Straße

### Posten 33D

Durchlassstelle Rummelweg/Seite Tannenstraße

Wenn kein Läufer kommt kann der Verkehr durch den Rummelweg fließen

### Posten 34

1 freiwilliger Helfer

Leiten der Läufer in die Hindenburgstr.

### Posten 35D

Durchlassstelle Lindenstraße Seite Meinardusstraße

Wenn kein Läufer kommt kann der Verkehr durch die Lindenstraße fließen

### Hindenburgstraße/Herbartstraße

**Pos. 36 D Durchlassstelle Bismarktstraße/Roggemannstr.**

Wenn kein Läufer kommt kann der Verkehr durch die Bismarktstr. in die Roggemannstr. fließen

Anzahl Absperrungen	
Absperrgitter	8
Schild Durchfahrt verboten	2
Leitkegel	0
Absperrgitter	6
Schild Durchfahrt verboten	2
Leitkegel	0
Absperrgitter	7
Schild Durchfahrt verboten	2
Leitkegel	0
Absperrgitter	12
Schild Durchfahrt verboten	5
Leitkegel	0
Absperrgitter	18
Schild Durchfahrt verboten	1
Leitkegel	10
<b>Kunststoffgitter Durchf A</b>	<b>2</b>
Absperrgitter	16
Schild Durchfahrt verboten	2
Leitkegel	0
<b>Kunststoffgitter Durchf A</b>	<b>2</b>
Schild Durchfahrt verboten	2
Leitkegel	0
Absperrgitter	6
Schild Durchfahrt verboten	2
Leitkegel	0
Posten 34,35D, 36D	
Absperrgitter	28
Schild Durchfahrt verboten	12
Leitkegel	0
<b>Gesamt</b>	
<b>Absperrgitter</b>	<b>103</b>
<b>Schild Durchfahrt verboten</b>	<b>30</b>
<b>Leitkegel</b>	<b>10</b>
<b>Kunststoffgitter Durchf A</b>	<b>4</b>

Anzahl Streckenposten	
Freiwillige Helfer	0
SD	2
Polizeiunterstützung	0
Freiwillige Helfer	0
SD	2
Polizeiunterstützung	0
Freiwillige Helfer	2
SD	0
Polizeiunterstützung	0
Freiwillige Helfer	0
SD	2
Polizeiunterstützung	0
Freiwillige Helfer	1
SD	2
Polizeiunterstützung	0
Freiwillige Helfer	2
SD	1
Polizeiunterstützung	0
Freiwillige Helfer	0
SD	1
Polizeiunterstützung	0
Freiwillige Helfer	0
SD	2
Polizeiunterstützung	0
Freiwillige Helfer	1
SD	5
Polizeiunterstützung	2
<b>Gesamt</b>	
<b>Freiwillige Helfer</b>	<b>6</b>
<b>SD</b>	<b>17</b>
<b>Polizei</b>	<b>2</b>

# Absperrmaterial/ Helfer Gesamt in Oldenburg 2023

Innenstadtbereich

Kunststoffgitter mit Lampen Pos. 2D, 3, 5 (2 Stück), 6 (4 Stück)

Kunststoffgitter Durchf. A

Sperrmaterial Schloßplatz

**zusätzliche Schilder Parkverbot Bürgerstraße (übernimmt Sicumat)**

Sperrmaterial Schloßplatz

<b>Gesamt</b>	
Absperrgitter Stück	781
Schild Durchfahrt verboten	138
Leitkegel Stück	382

<b>Kunststoffgitter mit Lampen</b>	<b>10</b>
<b>Kunststoffgitter Durchf A</b>	<b>20</b>

<b>Bauzaun Stück</b>	<b>60</b>
----------------------	-----------

<b>Halteverbot beidseitig</b>	<b>10</b>
-------------------------------	-----------

<b>Bauzaun Stück</b>	<b>60</b>
----------------------	-----------

<b>Gesamt</b>	
Freiwillige Helfer	29
SD	80
Polizei	24
THW	32

**SD = Sicherheitsdienst**